



Ministero delle Infrastrutture e dei Trasporti

**CAPITANERIA DI PORTO GALLIPOLI
SERVIZIO OPERATIVO**

TEL. (+39) 0833266862 – FAX (+39) 0833264023
cpgallipoli@mit.gov.it – cp-gallipoli@pec.mit.gov.it

Prot. n.: 01.01.25/

Data: 28.05.2019

Numero di Pagine, inclusa la copertina: 07 (SETTE)

DA: COMPAMARE GALLIPOLI

A: ENTI IN INDIRIZZO

ARGOMENTO: TRASMISSIONE MESSAGGIO BOLLETTINO DI CRITICITA' – ALLERTA DEL
28 – 29 MAGGIO 2019 – SETTORE IDRO

PER OPPORTUNA CONOSCENZA, LA MASSIMA DIFFUSIONE E PER LE
EVENTUALI SUCCESSIVE AZIONI DI COMPETENZA, SI TRASMETTONO, IN ALLEGATO, I
MESSAGGI DI ALLERTA IN ARGOMENTO, DEL 28 E 29 MAGGIO 2019

d'ordine
IL TITOLARE DELLA GUARDIA
1° M.llo Np. MARRA Pasquale Abramo



MINISTERO DELLE INFRASTRUTTURE E DEI TRASPORTI
MINISTRY OF INFRASTRUCTURE AND TRANSPORT
COMANDO GENERALE DEL CORPO DELLE
CAPITANERIE DI PORTO – GUARDIA COSTIERA
ITALIAN COAST GUARD HEADQUARTERS



CENTRO NAZIONALE DI COORDINAMENTO DEL SOCCORSO MARITTIMO
ITALIAN MARITIME RESCUE COORDINATION CENTRE ROME

GDO: O 281750B MAG 19 PROT. 03.03.01/2748/C.O.
EV. 1924/19

DA: MARICOGECAP C.O.

A: DIREZIONARE TUTTE

PERCO: NUCLEO AEREO (TUTTI)

OGGETTO: BOLLETTINO DI CRITICITA' NAZIONALE – ALLERTA DEL 28 E 29 MAGGIO 2019 – SETTORE IDRO.

TESTO: PER OPPORTUNA INFORMAZIONE, PER DEBITA ESTENSIONE AGLI UFFICI DIPENDENTI E PER QUANTO DI COMPETENZA AI SENSI DELL'ART. 18 DEL D.LGS. 196/2005, SI TRASMETTE, IN ALLEGATO, COPIA DEL **BOLLETTINO DI CRITICITA' NAZIONALE – ALLERTA DEL 28 E 29 MAGGIO 2019** PERVENUTO IN DATA ODIERNA DAL DIPARTIMENTO DELLA PROTEZIONE CIVILE – CENTRO FUNZIONALE CENTRALE – SETTORE IDRO. CONSIDERATA L'ENTITÀ E L'ESTENSIONE DEI FENOMENI ATTESI, SI RITIENE OPPORTUNO EVIDENZIARE L'IMPORTANZA DI UNA EFFICACE DIVULGAZIONE A LIVELLO LOCALE DELL'INFORMAZIONE, COSÌ COME DA PRASSI CONSOLIDATA NELL'AMBITO DI SIMILI ALLERTAMENTI. SI EVIDENZIA, ALTRESÌ, LA NECESSITÀ DI COMUNICARE TEMPESTIVAMENTE A QUESTA CENTRALE OPERATIVA EVENTUALI CRITICITÀ LOCALI AL FINE DI PERMETTERE ALLA SCRIVENTE DI PORRE IN ESSERE I CONSEGUENTI ADEMPIMENTI DI COMPETENZA CON LA MEDESIMA CELERITÀ.

djordine
L'UFFICIALE DI SERVIZIO IN C.O.
C.C. (CP) Giuseppe MAGGIO

TOTALE PAGINE - TOTAL PAGES : 6 (SEI)

Viale dell'Arte, 16 – 00144 – Roma (IT)
website www.guardiacostiera.gov.it e-mail: itmrc@mit.gov.it pec: itmrc@pec.mit.gov.it
phone: +39 06 5908 4409, +39 06 5908 4527, +39 06 5923 569, +39 06 5924 145
fax: +39 06 5922 737, +39 06 5908 4793
inmarsat: 424744220 (INM C) - AFTN: LIJIFYX

BOLLETTINO DI CRITICITA' NAZIONALE / ALLERTA DEL 28/05/2019

RIFE./ DIRETTIVA PRESIDENZA CONSIGLIO DEI MINISTRI 27-2-2004.
INDIRIZZI OPERATIVI PER LA GESTIONE ORGANIZZATIVA E FUNZIONALE DEL SISTEMA DI ALLERTAMENTO NAZIONALE, STATALE E REGIONALE, PER IL RISCHIO IDROGEOLOGICO E IDRAULICO AI FINI DI PROTEZIONE CIVILE.
LA CORRISPONDENZA TRA VALUTAZIONE DI CRITICITA' E LIVELLO DI ALLERTA È STABILITA DALLE INDICAZIONI OPERATIVE PER L'OMOGENEIZZAZIONE DEI MESSAGGI DI ALLERTAMENTO E DELLE RELATIVE FASI OPERATIVE PER RISCHIO METEO-IDRO DEL 10 FEBBRAIO 2016.

Premesso che:

- e' stato emesso in data odierna il Bollettino di vigilanza meteorologica nazionale;
- è stato emesso l'Avviso di condizioni meteorologiche avverse N.* 19052 PROT. PRE/27567 del 28/05/2019 ed è in corso l'Avviso di condizioni meteorologiche avverse N° 19051 prot. PRE/27270 datato 27.05.2019;
- sono in corso gli Avvisi di criticita' regionali di Veneto ed Emilia Romagna;

IL CENTRO FUNZIONALE CENTRALE

assunte le criticita' comunicate dai Centri Funzionali Decentrati di tutte le Regioni e Province autonome
EMETTE IL PRESENTE BOLLETTINO DI CRITICITA' NAZIONALE / ALLERTA.

Per la giornata di oggi, Martedì 28 maggio 2019

ELEVATA CRITICITA' PER RISCHIO IDRAULICO / ALLERTA ROSSA:

Emilia Romagna: Pianura emiliana centrale

MODERATA CRITICITA' PER RISCHIO IDRAULICO / ALLERTA ARANCIONE:

Emilia Romagna: Bacini emiliani centrali, Pianura emiliana orientale e costa Ferrarese, Pianura e bassa collina emiliana occidentale

MODERATA CRITICITA' PER RISCHIO IDROGEOLOGICO / ALLERTA ARANCIONE:

Emilia Romagna: Bacini emiliani centrali, Bacini emiliani orientali, Pianura e bassa collina emiliana occidentale, Bacini emiliani occidentali
Veneto: Po, Fissero-Tartaro-Canalbianco e Basso Adige

ORDINARIA CRITICITA' PER RISCHIO IDRAULICO / ALLERTA GIALLA:

Emilia Romagna: Bacini emiliani orientali, Bacini emiliani occidentali

Umbria: Alto Tevere, Trasimeno - Nestore, Chiascio - Topino, Chiani - Paglia

Veneto: Basso Piave, Sile e Bacino scolante in laguna, Livenza, Lemene e Tagliamento, Basso Brenta-Bacchiglione e Fratta Gorzone, Po, Fissero-Tartaro-Canalbianco e Basso Adige, Adige-Garda e monti Lessini, Piave pedemontano, Alto Brenta-Bacchiglione-Alpone

ORDINARIA CRITICITA' PER RISCHIO TEMPORALI / ALLERTA GIALLA:

Abruzzo: Bacino del Pescara, Bacini Tordino Vomano, Bacino dell'Aterno, Bacino Basso del Sangro, Bacino Alto del Sangro, Marsica

Basilicata: Basi-A2, Basi-B, Basi-A1, Basi-E2, Basi-E1, Basi-D, Basi-C

Calabria: Versante Tirrenico Centro-settentrionale, Versante Tirrenico Settentrionale

Emilia Romagna: Bacini emiliani centrali, Pianura e bassa collina emiliana occidentale, Pianura emiliana centrale, Bacini emiliani occidentali

Lazio: Roma, Bacini Costieri Nord, Bacino Medio Tevere, Appennino di Rieti, Aniene, Bacini Costieri Sud, Bacino del Liri

Lombardia: Pianura centrale, Laghi e Prealpi orientali, Appennino pavese, Alta pianura orientale, Bassa pianura occidentale, Bassa pianura orientale

Molise: Frentani - Sannio - Matese, Alto Volturno - Medio Sangro, Litoranea

Piemonte: Valli Varalta, Maira e Stura, Valle Tanaro, Belbo e Bormida, Pianura Torinese e Colline, Pianura Cuneese

Puglia: Basso Fortore, Puglia Centrale Bradanica, Sub-Appennino Dauno, Basso Ofanto, Gargano e Tremiti, Tavoliere - bassi bacini del Candelaro, Cervaro e Carapelle, Puglia Centrale Adriatica

Toscana: Serchio-Garfagnana-Lima, Etruria, Valdichiana, Arno-Costa, Valdelsa-Valdera, Valdarno Inf., Versilia, Valtiberina, Serchio-Costa, Amo-Casentino, Arno-Valdamo Sup., Arno-Firenze, Bisenzio e Ombrone Pt, Etruria-Costa Nord, Etruria-Costa Sud, Lunigiana, Reno, Romagna-Toscana, Serchio-Lucca, Ombrone Gr-Alto, Ombrone Gr-Medio, Mugello-Val di Sieve, Ombrone Gr-Costa, Isole, Fiora e Albegna-Costa e Giglio, Fiora e Albegna

Umbria: Alto Tevere, Medio Tevere, Trasimeno - Nestore, Chiascio - Topino, Nera - Como, Chiani - Paglia

Veneto: Basso Piave, Sile e Bacino scolante in laguna, Livenza, Lemene e Tagliamento, Basso Brenta-Bacchiglione e Fratta Gorzone, Po, Fissero-Tartaro-Canalbianco e Basso Adige, Adige-Garda e monti Lessini, Piave pedemontano, Alto Brenta-Bacchiglione-Alpone

ORDINARIA CRITICITA' PER RISCHIO IDROGEOLOGICO / ALLERTA GIALLA:

Abruzzo: Bacino del Pescara, Bacini Tordino Vomano, Bacino dell'Aterno, Bacino Basso del Sangro, Bacino Alto del Sangro, Marsica

Basilicata: Basi-A2, Basi-B, Basi-A1, Basi-E2, Basi-E1, Basi-D, Basi-C
Calabria: Versante Tirrenico Centro-settentrionale, Versante Tirrenico Settentrionale
Emilia Romagna: Pianura e costa romagnola, Bacini romagnoli
Marche: Marc-2, Marc-6, Marc-5, Marc-4, Marc-3, Marc-1
Molise: Frentani - Sannio - Matese, Alto Volturno - Medio Sangro, Litoranea
Piemonte: Valli Varaita, Maira e Stura, Valle Tanaro, Belbo e Bormida, Pianura Torinese e Colline, Pianura Cuneese
Puglia: Basso Fortore, Puglia Centrale Bradanica, Sub-Appennino Dauno, Basso Ofanto, Gargano e Tremiti, Tavoliere - bassi bacini del Candelaro, Cervaro e Carapelle, Puglia Centrale Adriatica
Toscana: Serchio-Garfagnana-Lima, Etruria, Valdichiana, Arno-Costa, Valdelsa-Valdera, Valdarno Inf., Versilia, Valtiberina, Serchio-Costa, Arno-Casentino, Arno-Valdarno Sup., Arno-Firenze, Bisenzio e Ombrone Pt, Etruria-Costa Nord, Etruria-Costa Sud, Lunigiana, Reno, Romagna-Toscana, Serchio-Lucca, Ombrone Gr-Alto, Ombrone Gr-Medio, Mugello-Val di Sieve, Ombrone Gr-Costa, Isole, Fiora e Albegna-Costa e Giglio, Fiora e Albegna
Umbria: Alto Tevere, Medio Tevere, Trasimeno - Nestore, Chiascio - Topino, Nera - Como, Chiani - Paglia
Veneto: Basso Brenta-Bacchiglione e Fratta Gorzone, Piave pedemontano, Alto Brenta-Bacchiglione-Alpone

Per la giornata di domani, Mercoledì 29 maggio 2019

ELEVATA CRITICITA' PER RISCHIO IDRAULICO / ALLERTA ROSSA:

Emilia Romagna: Pianura emiliana centrale

MODERATA CRITICITA' PER RISCHIO IDRAULICO / ALLERTA ARANCIONE:

Emilia Romagna: Bacini emiliani centrali, Pianura emiliana orientale e costa Ferrarese, Pianura e bassa collina emiliana occidentale

MODERATA CRITICITA' PER RISCHIO IDROGEOLOGICO / ALLERTA ARANCIONE:

Emilia Romagna: Bacini emiliani centrali, Bacini emiliani orientali, Pianura e bassa collina emiliana occidentale, Bacini emiliani occidentali

Veneto: Po, Fissero-Tartaro-Canalbianco e Basso Adige

ORDINARIA CRITICITA' PER RISCHIO IDRAULICO / ALLERTA GIALLA:

Emilia Romagna: Bacini emiliani orientali, Bacini emiliani occidentali

Marche: Marc-2, Marc-4

Veneto: Basso Piave, Sile e Bacino scolante in laguna, Livenza, Lemene e Tagliamento, Basso Brenta-Bacchiglione e Fratta Gorzone, Po, Fissero-Tartaro-Canalbianco e Basso Adige, Adige-Garda e monti Lessini, Piave pedemontano, Alto Brenta-Bacchiglione-Alpone

ORDINARIA CRITICITA' PER RISCHIO TEMPORALI / ALLERTA GIALLA:

Basilicata: Basi-A2, Basi-B, Basi-A1, Basi-D, Basi-C

Calabria: Versante Tirrenico Centro-settentrionale, Versante Tirrenico Settentrionale

Emilia Romagna: Bacini emiliani centrali, Pianura e bassa collina emiliana occidentale, Pianura emiliana centrale, Bacini emiliani occidentali

Lombardia: Alta pianura orientale, Bassa pianura orientale

Marche: Marc-2, Marc-6, Marc-5, Marc-4, Marc-3, Marc-1

Toscana: Serchio-Garfagnana-Lima, Etruria, Valdichiana, Arno-Costa, Valdelsa-Valdera, Valdarno Inf., Versilia, Serchio-Costa, Arno-Casentino, Arno-Valdarno Sup., Arno-Firenze, Bisenzio e Ombrone Pt, Etruria-Costa Nord, Etruria-Costa Sud, Lunigiana, Reno, Romagna-Toscana, Serchio-Lucca, Ombrone Gr-Alto, Ombrone Gr-Medio, Mugello-Val di Sieve, Ombrone Gr-Costa, Isole, Fiora e Albegna-Costa e Giglio, Fiora e Albegna

Umbria: Alto Tevere, Medio Tevere, Trasimeno - Nestore, Chiascio - Topino, Nera - Como, Chiani - Paglia

Veneto: Basso Piave, Sile e Bacino scolante in laguna, Livenza, Lemene e Tagliamento, Basso Brenta-Bacchiglione e Fratta Gorzone, Po, Fissero-Tartaro-Canalbianco e Basso Adige, Adige-Garda e monti Lessini, Piave pedemontano, Alto Brenta-Bacchiglione-Alpone

ORDINARIA CRITICITA' PER RISCHIO IDROGEOLOGICO / ALLERTA GIALLA:

Abruzzo: Bacino del Pescara, Bacini Tordino Vomano, Bacino dell'Aterno, Bacino Basso del Sangro, Bacino Alto del Sangro, Marsica

Basilicata: Basi-A2, Basi-B, Basi-A1, Basi-D, Basi-C

Calabria: Versante Tirrenico Centro-settentrionale, Versante Tirrenico Settentrionale

Emilia Romagna: Pianura e costa romagnola, Bacini romagnoli

Lazio: Bacino Medio Tevere, Appennino di Rieti, Aniene, Bacino del Liri

Marche: Marc-2, Marc-6, Marc-5, Marc-4, Marc-3, Marc-1

Toscana: Serchio-Garfagnana-Lima, Etruria, Valdichiana, Arno-Costa, Valdelsa-Valdera, Valdarno Inf., Versilia, Valtiberina, Serchio-Costa, Arno-Casentino, Arno-Valdarno Sup., Arno-Firenze, Bisenzio e Ombrone Pt, Etruria-Costa Nord, Etruria-Costa Sud, Lunigiana, Reno, Romagna-Toscana, Serchio-Lucca, Ombrone Gr-Alto, Ombrone Gr-Medio, Mugello-Val di Sieve, Ombrone Gr-Costa, Isole, Fiora e Albegna-Costa e Giglio, Fiora e Albegna

Umbria: Alto Tevere, Medio Tevere, Trasimeno - Nestore, Chiascio - Topino, Nera - Como, Chiani - Paglia

Veneto: Basso Brenta-Bacchiglione e Fratta Gorzone, Piave pedemontano, Alto Brenta-Bacchiglione-Alpone

NOTE: Per la Provincia Autonoma di Bolzano il bollettino riguarda solo la valutazione del rischio idrogeologico e idraulico, non essendo ancora il rischio temporali oggetto di valutazione secondo le Indicazioni Operative del Capo Dipartimento della Protezione Civile del 10 febbraio 2016.

Regione Basilicata: Come disposto con nota prot. N. 56425/24AF del 01/04/2019, per l'area della frana di Pomarico, di cui all'O.C.D.P.C.

n. 578 del 21/02/2019, i livelli di allerta previsionali vanno incrementati di un ordine, pertanto, data come allerta minima GIALLA, in caso di situazione previsionale per BASI B ed E2 gialla, per l'area frana di Pomarico il livello di allerta corrispondente sarà ARANCIONE; per situazione previsionale per BASI B ed E2 arancione, il livello di allerta corrispondente sarà ROSSO; Regione Lombardia: è stato emesso l'Avviso di criticità localizzato n. 98 del 28.05.2019 per rischio Idraulico sul fiume Secchia, con criticità ARANCIONE, sui comuni di Moglia, Quistello, S.Benedetto Po (MN), con decorrenza dalle 20:00 di oggi. Le criticità per temporali forti sulle zone di allerta IM-11 e IM-13 previste per domani sono da intendersi fino alle ore 12:00.

Martedì 28 maggio 2019
ORE 15:37

IL DIRETTORE DELL'UFFICIO III
ITALO GIULIVO

Firma autografa omessa
ai sensi dell'Art. 3, c.2,
D.Lgs. 12/02/1993, N.39



PROTEZIONE CIVILE
 Presidenza del Consiglio dei Ministri
 Dipartimento della Protezione Civile

Centro Funzionale Centrale - Settore Idro

AGGIORNAMENTO EFFETTI AL SUOLO PREVISTI PER Martedì 28 maggio 2019



- ASSENZA DI FENOMENI SIGNIFICATIVI PREVEDIBILI / NESSUNA ALLERTA
- ORDINARIA CRITICITÀ PER RISCHIO IDROGEOLOGICO / ALLERTA GIALLA
- ORDINARIA CRITICITÀ PER RISCHIO TEMPORALI / ALLERTA GIALLA
- ORDINARIA CRITICITÀ PER RISCHIO IDRAULICO / ALLERTA GIALLA
- MODERATA CRITICITÀ PER RISCHIO IDROGEOLOGICO / ALLERTA ARANCIONE
- MODERATA CRITICITÀ PER RISCHIO TEMPORALI / ALLERTA ARANCIONE
- MODERATA CRITICITÀ PER RISCHIO IDRAULICO / ALLERTA ARANCIONE
- ELEVATA CRITICITÀ PER RISCHIO IDROGEOLOGICO / ALLERTA ROSSA
- ELEVATA CRITICITÀ PER RISCHIO IDRAULICO / ALLERTA ROSSA
- VALUTAZIONE NON TRASMESSA













PROTEZIONE CIVILE
Presidenza del Consiglio dei Ministri
Dipartimento della Protezione Civile

Centro Funzionale Centrale - Settore Idro

EFFETTI AL SUOLO PREVISTI PER Mercoledì 29 maggio 2019



-  ASSENZA DI FENOMENI SIGNIFICATIVI PREVEDIBILI / NESSUNA ALLERTA
-  ORDINARIA CRITICITA' PER RISCHIO IDROGEOLOGICO / ALLERTA GIALLA
-  ORDINARIA CRITICITA' PER RISCHIO TEMPORALI / ALLERTA GIALLA
-  ORDINARIA CRITICITA' PER RISCHIO IDRAULICO / ALLERTA GIALLA
-  MODERATA CRITICITA' PER RISCHIO IDROGEOLOGICO / ALLERTA ARANCIONE
-  MODERATA CRITICITA' PER RISCHIO TEMPORALI / ALLERTA ARANCIONE
-  MODERATA CRITICITA' PER RISCHIO IDRAULICO / ALLERTA ARANCIONE
-  ELEVATA CRITICITA' PER RISCHIO IDROGEOLOGICO / ALLERTA ROSSA
-  ELEVATA CRITICITA' PER RISCHIO IDRAULICO / ALLERTA ROSSA
-  VALUTAZIONE NON TRASMESSA