



MINISTERO DELLE INFRASTRUTTURE E DEI TRASPORTI
MINISTRY OF INFRASTRUCTURE AND TRANSPORT
COMANDO GENERALE DEL CORPO DELLE
CAPITANERIE DI PORTO – GUARDIA COSTIERA
ITALIAN COAST GUARD HEADQUARTERS



CENTRO NAZIONALE DI COORDINAMENTO DEL SOCCORSO MARITTIMO
ITALIAN MARITIME RESCUE COORDINATION CENTRE ROME

GDO (DTG): O 171919B AGO 2020

PROT. 03.03.01/5166/C.O.
EV. 3779/2020

DA (FROM): MARICOGECAP C.O.

A (TO): DIREZIOMARE RAVENNA
DIREZIOMARE TRIESTE
DIREZIOMARE VENEZIA
DIREZIOMARE LIVORNO
DIREZIOMARE BARI

PERCO (INFO): NUCLEI AEREI TUTTI

OGGETTO (SUBJ): BOLLETTINO DI CRITICITA' NAZIONALE ALLERTA DEL 17 CON PREVISIONE DEL
18 AGOSTO 2020 SETTORE IDRO –

TESTO (TEXT): PER OPPORTUNA INFORMAZIONE E PER QUANTO DI COMPETENZA ANCHE AI SENSI
DELL'ART. 18 DEL D.LGS. 196/2005, SI TRASMETTE, IN ALLEGATO, COPIA DEL
**BOLLETTINO DI CRITICITA' NAZIONALE – DEL 17 AGOSTO 2020 – PREVISIONE
PER MARTEDI' 18** PERVENUTO IN DATA ODIERNA DAL DIPARTIMENTO DELLA
PROTEZIONE CIVILE – CENTRO FUNZIONALE CENTRALE – SETTORE IDRO.
CONSIDERATA L'ENTITÀ E L'ESTENSIONE DEI FENOMENI ATTESI, SI RITIENE
OPPORTUNO EVIDENZIARE L'IMPORTANZA DI UNA EFFICACE DIVULGAZIONE A
LIVELLO LOCALE DELL'INFORMAZIONE, COSÌ COME DA PRASSI CONSOLIDATA
NELL'AMBITO DI SIMILI ALLERTAMENTI.
SI EVIDENZIA, ALTRESÌ, LA NECESSITÀ DI COMUNICARE TEMPESTIVAMENTE A
QUESTA CENTRALE OPERATIVA EVENTUALI CRITICITÀ LOCALI AL FINE DI
PERMETTERE ALLA SCRIVENTE DI PORRE IN ESSERE I CONSEGUENTI
ADEMPIMENTI DI COMPETENZA CON LA MEDESIMA CELERITÀ.

~~d'ordine~~
L'UFFICIALE DI SERVIZIO IN C.O.

7 AGO, 2020
1809B

Ministero delle Infrastrutture e dei Trasporti MARICOGECAP Centrale Operativa 1837	
Comando Generale	
Centrale Operativa	
EVENTO	3779
SPOC	
SSAS	
CAPO TURNO TLC	
SALA SISTEMI	

sigla ufficiale in servizio in C.O.

BOLLETTINO DI CRITICITA' NAZIONALE / ALLERTA DEL 17/08/2020

RIFE// DIRETTIVA PRESIDENZA CONSIGLIO DEI MINISTRI 27-2-2004.

INDIRIZZI OPERATIVI PER LA GESTIONE ORGANIZZATIVA E FUNZIONALE DEL SISTEMA DI ALLERTAMENTO NAZIONALE, STATALE E REGIONALE, PER IL RISCHIO IDROGEOLOGICO E IDRAULICO AI FINI DI PROTEZIONE CIVILE.

LA CORRISPONDENZA TRA VALUTAZIONE DI CRITICITÀ E LIVELLO DI ALLERTA È STABILITA DALLE INDICAZIONI OPERATIVE PER L'OMOGENEIZZAZIONE DEI MESSAGGI DI ALLERTAMENTO E DELLE RELATIVE FASI OPERATIVE PER RISCHIO METEO-IDRO DEL 10 FEBBRAIO 2016.

Premesso che:

- e' stato emesso in data odierna il Bollettino di vigilanza meteorologica nazionale;
- è in corso l'avviso di avverse condizioni meteorologiche n° 20062 prot. PRE/45043 datato 16.08.2020 ed è stato emesso l'Avviso di condizioni meteorologiche avverse n° 20063 prot. PRE/45159 datato 17.08.2020;
- non sono in corso Avvisi di criticità;

II CENTRO FUNZIONALE CENTRALE

assunte le criticità comunicate dai Centri Funzionali Decentrati di tutte le Regioni e Province autonome

EMETTE IL PRESENTE BOLLETTINO DI CRITICITA' NAZIONALE / ALLERTA.

Per la giornata di oggi, Lunedì 17 agosto 2020

ORDINARIA CRITICITA' PER RISCHIO TEMPORALI / ALLERTA GIALLA:

Emilia Romagna: Pianura emiliana centrale, Bacini emiliani occidentali, Pianura e bassa collina emiliana occidentale, Pianura emiliana orientale e costa Ferrarese

Friuli Venezia Giulia: Bacino di Levante / Carso, Bacino montano del Tagliamento e del Torre, Bacino dell'Isonzo e Pianura di Udine e Gorizia, Bacino del Livenza e del Lemene

Lombardia: Bassa pianura occidentale, Media-bassa Valtellina, Lario e Prealpi occidentali, Orobie bergamasche, Laghi e Prealpi Varesine, Valchiavenna, Laghi e Prealpi orientali, Nodo idraulico di Milano, Pianura centrale, Alta pianura orientale, Bassa pianura orientale

Piemonte: Valli Susa, Chisone, Pellice e Po, Valli Orco, Lanzo e Sangone, Val Sesia, Cervo e Chiusella, Toce, Pianura Cuneese, Pianura Torinese e Colline, Pianura settentrionale, Scrivia, Belbo e Bormida

Puglia: Tavoliere - bassi bacini del Candelaro, Cervaro e Carapelle, Basso Fortore, Gargano e Tremiti, Puglia Centrale Adriatica, Sub-Appennino Dauno, Basso Ofanto, Puglia Centrale Bradanica

Veneto: Adige-Garda e monti Lessini, Alto Brenta-Bacchiglione-Alpone, Piave pedemontano, Livenza, Lemene e Tagliamento, Basso Piave, Sile e Bacino scolante in laguna, Basso Brenta-Bacchiglione e Fratta Gorzone, Po, Fissero-Tartaro-Canalbianco e Basso Adige, Alto Piave

ORDINARIA CRITICITA' PER RISCHIO IDROGEOLOGICO / ALLERTA GIALLA:

Lombardia: Lario e Prealpi occidentali, Orobie bergamasche, Laghi e Prealpi Varesine, Nodo Idraulico di Milano

Per la giornata di domani, Martedì 18 agosto 2020

ORDINARIA CRITICITA' PER RISCHIO TEMPORALI / ALLERTA GIALLA:

Emilia Romagna: Pianura emiliana centrale, Bacini emiliani occidentali, Pianura e bassa collina emiliana occidentale, Bacini emiliani orientali, Pianura e costa romagnola, Bacini romagnoli, Pianura emiliana orientale e costa Ferrarese, Bacini emiliani centrali

Friuli Venezia Giulia: Bacino di Levante / Carso, Bacino montano del Tagliamento e del Torre, Bacino dell'Isonzo e Pianura di Udine e Gorizia, Bacino del Livenza e del Lemene

Lombardia: Orobie bergamasche, Laghi e Prealpi orientali, Alta pianura orientale

Toscana: Mugello-Val di Sieve, Ombrone Gr-Alto, Serchio-Garfagnana-Lima, Serchio-Costa, Valdarno Inf., Valdelsa-Valdera, Arno-Costa, Valdichiana, Etruria, Arno-Casentino, Arno-Valdarno Sup., Arno-Firenze, Bisenzio e Ombrone Pt, Etruria-Costa Nord, Lunigiana, Reno, Romagna-Toscana, Serchio-Lucca, Versilia, Valtiberina

Veneto: Adige-Garda e monti Lessini, Alto Brenta-Bacchiglione-Alpone, Piave pedemontano, Livenza, Lemene e Tagliamento, Basso Piave, Sile e Bacino scolante in laguna, Basso Brenta-Bacchiglione e Fratta Gorzone, Po, Fissero-Tartaro-Canalbianco e Basso Adige, Alto Piave

ORDINARIA CRITICITA' PER RISCHIO IDROGEOLOGICO / ALLERTA GIALLA:

Emilia Romagna: Bacini emiliani occidentali, Bacini emiliani orientali, Bacini romagnoli, Bacini emiliani centrali

Toscana: Mugello-Val di Sieve, Ombrone Gr-Alto, Serchio-Garfagnana-Lima, Serchio-Costa, Valdarno Inf., Valdelsa-Valdera, Arno-Costa,

Valdichiana, Etruria, Arno-Casentino, Arno-Valdarno Sup., Arno-Firenze, Bisenzio e Ombrone Pt, Etruria-Costa Nord, Lunigiana, Reno, Romagna-Toscana, Serchio-Lucca, Versilia, Valtiberina

**NOTE: Regione Lombardia: per la validità temporale della criticità si rimanda al bollettino regionale;
Regione Toscana: per la validità temporale della criticità si rimanda al bollettino regionale.**

**Lunedì 17 agosto 2020
ORE 14:52**

**II DIRIGENTE
Mario Nicoletti
(ai sensi dell'art. 3.C.2 D. LGS. N. 39/1993)**













PROTEZIONE CIVILE
Presidenza del Consiglio dei Ministri
Dipartimento della Protezione Civile

Centro Funzionale Centrale - Settore Idro

AGGIORNAMENTO EFFETTI AL SUOLO PREVISTI PER Lunedì 17 agosto 2020



-  ASSENZA DI FENOMENI SIGNIFICATIVI PREVEDIBILI / NESSUNA ALLERTA
-  ORDINARIA CRITICITA' PER RISCHIO IDROGEOLOGICO / ALLERTA GIALLA
-  ORDINARIA CRITICITA' PER RISCHIO TEMPORALI / ALLERTA GIALLA
-  ORDINARIA CRITICITA' PER RISCHIO IDRAULICO / ALLERTA GIALLA
-  MODERATA CRITICITA' PER RISCHIO IDROGEOLOGICO / ALLERTA ARANCIONE
-  MODERATA CRITICITA' PER RISCHIO TEMPORALI / ALLERTA ARANCIONE
-  MODERATA CRITICITA' PER RISCHIO IDRAULICO / ALLERTA ARANCIONE
-  ELEVATA CRITICITA' PER RISCHIO IDROGEOLOGICO / ALLERTA ROSSA
-  ELEVATA CRITICITA' PER RISCHIO IDRAULICO / ALLERTA ROSSA
-  VALUTAZIONE NON TRASMESSA













PROTEZIONE CIVILE
Presidenza del Consiglio dei Ministri
Dipartimento della Protezione Civile

Centro Funzionale Centrale – Settore Idro

EFFETTI AL SUOLO PREVISTI PER Martedì 18 agosto 2020



-  ASSENZA DI FENOMENI SIGNIFICATIVI PREVEDIBILI / NESSUNA ALLERTA
-  ORDINARIA CRITICITA' PER RISCHIO IDROGEOLOGICO / ALLERTA GIALLA
-  ORDINARIA CRITICITA' PER RISCHIO TEMPORALI / ALLERTA GIALLA
-  ORDINARIA CRITICITA' PER RISCHIO IDRAULICO / ALLERTA GIALLA
-  MODERATA CRITICITA' PER RISCHIO IDROGEOLOGICO / ALLERTA ARANCIONE
-  MODERATA CRITICITA' PER RISCHIO TEMPORALI / ALLERTA ARANCIONE
-  MODERATA CRITICITA' PER RISCHIO IDRAULICO / ALLERTA ARANCIONE
-  ELEVATA CRITICITA' PER RISCHIO IDROGEOLOGICO / ALLERTA ROSSA
-  ELEVATA CRITICITA' PER RISCHIO IDRAULICO / ALLERTA ROSSA
-  VALUTAZIONE NON TRASMESSA