

24 GEN. 2021 1532A

Ministero delle Infrastrutture e dei Trasporti MIPURTECERAP Centrale Operativa - 1115	
Comando Generale	
Centro Operativo	
EVENTO	258
SPOC	
SSAS	
CARO TURNO TLO	
SALA SISTEMI	
Firma Ufficiale di servizio in G./c.	



PRESIDENZA DEL CONSIGLIO DEI MINISTRI DIPARTIMENTO DELLA PROTEZIONE CIVILE

DA: DIPARTIMENTO PROTEZIONE CIVILE – VIA ULPIANO, 11, 00193 ROMA

AI RESPONSABILI PROTEZIONE CIVILE CENTRI FUNZIONALI E SERV. METEO REGIONI:
TOSCANA, UMBRIA, MARCHE, LAZIO, ABRUZZO, MOLISE, CAMPANIA, BASILICATA, PUGLIA E CALABRIA.

ALLE PREFETTURE – UFFICI TERRITORIALI DI GOVERNO DI:
UMBRIA, LAZIO, ABRUZZO, MOLISE, BASILICATA, PUGLIA E CALABRIA.

PER CONOSCENZA ALLE PREFETTURE – UFFICI TERRITORIALI DI GOVERNO DI:
TOSCANA, MARCHE E CAMPANIA.

AMMINISTRAZIONI	COMANDO GENERALE DELL'ARMA DEI CARABINIERI – II REPARTO SM UFFICIO OPERAZIONI
	COMANDO TRUPPE ALPINE METEOMONT
	MINISTERO DELL'INTERNO – DIPARTIMENTO DEI VIGILI DEL FUOCO SOCCORSO PUBBLICO E DIFESA CIVILE – DIREZIONE CENTRALE PER LA DIFESA CIVILE E LE POLITICHE DI PROTEZIONE CIVILE – CENTRO OPERATIVO NAZIONALE
	MINISTERO DELL'INTERNO – DIPARTIMENTO DELLA PUBBLICA SICUREZZA – DIREZIONE CENTRALE POLIZIA STRADALE E FERROVIARIA – SERVIZIO POLIZIA STRADALE
	MINISTERO DELLA DIFESA – AERONAUTICA MILITARE – STATO MAGGIORE DELL'AERONAUTICA – REMET
	MINISTERO DELLA DIFESA – AERONAUTICA MILITARE – CNMCA – SALA OPERATIVA
	MINISTERO DELLA DIFESA – COMANDO FORZE DI DIFESA INTERREGIONALE NORD
	MINISTERO DELLA DIFESA – COMANDO FORZE DI DIFESA INTERREGIONALE SUD
	MINISTERO DELLA DIFESA – STATO MAGGIORE – COI
	MINISTERO DELLA DIFESA – STATO MAGGIORE DIFESA – COMANDO C4
	MINISTERO DELLA GIUSTIZIA- DIPARTIMENTO DELL'AMMINISTRAZIONE PENITENZIARIA CORPO DELLA POLIZIA PENITENZIARIA- SALA OPERATIVA
	MINISTERO DELLE INFRASTRUTTURE E TRASPORTI - COMANDO GENERALE CAPITANERIE DI PORTO – SALA OPERATIVA
	MINISTERO DELLE INFRASTRUTTURE E TRASPORTI – DIPARTIMENTO PER LE INFRASTRUTTURE GLI AFFARI GENERALI ED IL PERSONALE – DIREZIONE GENERALE DEL PERSONALE E DEGLI AFFARI GENERALI – DIVISIONE 5 – UFFICIO TECNICO E LOGISTICA
	MINISTERO DELLE INFRASTRUTTURE E TRASPORTI – DIREZIONE GENERALE DIGHE INFRASTRUTTURE IDRICHE ED ELETTRICHE
	MINISTERO DELLE POLITICHE AGRICOLE E FORESTALI – CENTRALE OPERATIVA NAZIONALE CARABINIERI
	ISPRA

SERVIZI PUBBLICI	2Iretegas S.p.A.
	CIMA Research Foundation International Centre On Environmental Monitoring
	ENEL
	TERNA S.p.A. - RETE ELETTRICA NAZIONALE
	ENAV S.p.A.
	ENAV S.p.A. - Direzione Servizi Navigazione - Funzione Meteorologica
	ENAV S.p.A. - Settore Gestione Operativa
	ENAV OPR SERVICES/MFU Roma
	ENAV OPR SERVICES/MFU Milano
	ENAC - UFFICIO SALA CRISI E GESTIONE EVENTI
	AISCAT - ASSOCIAZIONE ITALIANA CONCESSIONARIE AUTOSTRADE E TRAFORI
	AUTOSTRADE PER L'ITALIA
	ANAS
	TELECOM - SECURITY CRISIS MANAGEMENT - PROTEZIONE CIVILE
	VODAFONE OMNITEL B.V. - SECURITY
	WIND
RFI - GRUPPO FERROVIE DELLO STATO	
POSTE ITALIANE - PRESIDIO PROTEZIONE E DIFESA CIVILE	
ENI SPA- DIVISIONE GAS & POWER	

VARI

X	STRADA DEI PARCHI S.p.A. Autostrade A/24 e A/25
	AIPO - AGENZIA INTERREGIONALE PER IL PO
	CENTRO GEOFISICO PREALPINO

OGGETTO: AVVISO DI CONDIZIONI METEOROLOGICHE AVVERSE

RIFE/://DIRETTIVA PRESIDENTE DEL CONSIGLIO DEI MINISTRI 27-2-2004. "INDIRIZZI OPERATIVI PER LA GESTIONE ORGANIZZATIVA E FUNZIONALE DEL SISTEMA DI ALLERTAMENTO NAZIONALE E REGIONALE PER IL RISCHIO IDROGEOLOGICO E IDRAULICO AI FINI DI PROTEZIONE CIVILE".

1. LA VASTA AREA DEPRESSIONARIA, CENTRATA SUL MARE DEL NORD, SI PROTENDE FIN VERSO IL MEDITERRANEO CENTRALE CONVOGLIANDO VERSO L'ITALIA DIVERSI IMPULSI PERTURBATI. DOMANI UN NUOVO IMPULSO ATLANTICO ATTRAVERSERÀ PRIMA LE REGIONI CENTRALI E SUCCESSIVAMENTE QUELLE MERIDIONALI, ASSOCIATO AD UN NUOVO TEMPORANEO RINFORZO DELLA VENTILAZIONE DAI QUADRANTI OCCIDENTALI A TUTTE LE QUOTE.
2. PER QUANTO ESPOSTO NEL BOLLETTINO DI VIGILANZA METEOROLOGICA NAZIONALE DI OGGI, DOMENICA 24 GENNAIO 2021; SULLA BASE DELLA CONCERTAZIONE SINOTTICA ODIERNA NELL'AMBITO DEL GRUPPO TECNICO CON IL SERVIZIO METEOROLOGICO DELL'AERONAUTICA MILITARE ED I SETTORI METEO DEI CENTRI FUNZIONALI DELLE REGIONI EMILIA-ROMAGNA E PIEMONTE; PRESO ATTO DEGLI AVVISI E BOLLETTINI METEO EMESSI DALLE REGIONI TOSCANA, MARCHE E CAMPANIA; TENUTO CONTO DELL'AVVISO METEO EMESSO DAL CNMCA; SULLA BASE DEI MODELLI E DELLE INFORMAZIONI DISPONIBILI, ALLE ORE 15.00 DI OGGI, DOMENICA 24 GENNAIO 2021, SI EMETTE IL SEGUENTE:

AVVISO DI CONDIZIONI METEOROLOGICHE AVVERSE

"DALLE PRIME ORE DI DOMANI, LUNEDÌ 25 GENNAIO 2021, E PER LE SUCCESSIVE 18-24 ORE, SI PREVEDONO VENTI DA FORTI A BURRASCA, DAI QUADRANTI OCCIDENTALI, SU TOSCANA, UMBRIA E MARCHE, IN ESTENSIONE DALLA MATTINATA A LAZIO, ABRUZZO, MOLISE, CAMPANIA, BASILICATA, PUGLIA E CALABRIA, CON RAFFICHE DI BURRASCA FORTE, SPECIE SUI SETTORI COSTIERI ESPOSTI E ZONE APPENNICHE. MAREGGIATE LUNGO LE COSTE ESPOSTE."

3. PER LE REGIONI INTERESSATE SI CONFERMANO LE RACCOMANDAZIONI CONTENUTE NELLA DIRETTIVA A RIFERIMENTO.
4. LA SITUAZIONE METEOROLOGICA È CONSULTABILE NEI QUOTIDIANI BOLLETTINI DI VIGILANZA PUBBLICATI SUL SITO INTERNET <http://www.protezionecivile.gov.it/>, AI QUALI SI PREGA DI PORRE ATTENZIONE.
5. AI DIRETTI DESTINATARI DEL PRESENTE MESSAGGIO SI COMUNICA CHE IN CASO DI INVIO A MEZZO FAX/FAX SERVER, LA RICEVUTA DI TRASMISSIONE RAPPRESENTERÀ, PER QUESTO DIPARTIMENTO, LA CERTIFICAZIONE DELL'AVVENUTA NOTIFICA.

ROMA, 24 gennaio 2021

IL DIRETTORE DELL'UFFICIO
Fausto Guzzetti
(ai sensi dell'art. 3.C.2 D. LGS. N. 39/1993)



Centro Funzionale Centrale - Settore Idro

BOLLETTINO DI CRITICITA' NAZIONALE / ALLERTA DEL 24/01/2021
AGGIORNATO ALLÈ 15:57 DEL 24/01/2021

24 GEN 2021 16:18A

Ministero dell'Interno	1123
Direzione Regionale	
Ufficio Operativo	
SPDC	089
SMAS	
CAPO TURNO RO	
SUA SISTEMA	

RIF./ DIRETTIVA PRESIDENZA CONSIGLIO DEI MINISTRI 27-2-2004.
INDIRIZZI OPERATIVI PER LA GESTIONE ORGANIZZATIVA E FUNZIONALE DEL SISTEMA DI ALLERTAMENTO NAZIONALE, STATALE E REGIONALE, PER IL RISCHIO IDROGEOLOGICO E IDRAULICO AI FINI DI PROTEZIONE CIVILE.
LA CORRISPONDENZA TRA VALUTAZIONE DI CRITICITÀ E LIVELLO DI ALLERTA È STABILITA DALLE INDICAZIONI OPERATIVE PER L'OMOGENEIZZAZIONE DEI MESSAGGI DI ALLERTAMENTO E DELLE RELATIVE FASI OPERATIVE PER RISCHIO METEO-IDRO DEL 10 FEBBRAIO 2016.

Premesso che:

- è stato emesso in data odierna il Bollettino di vigilanza meteorologica nazionale;
- è stato emesso l'Avviso di condizioni meteorologiche avverse n° 21014 prot. PRE/3644 datato 24.01.2021 ed è in corso l'Avviso di condizioni meteorologiche avverse n° 21013 prot. PRE/3608 datato 23.01.2021;
- sono in corso gli Avvisi di criticità regionali dell'Emilia Romagna, Molise, Umbria, Calabria, Basilicata.

IL CENTRO FUNZIONALE CENTRALE

assunte le criticità comunicate dai Centri Funzionali Decentralizzati di tutte le Regioni e Province autonome
EMETTE IL PRESENTE BOLLETTINO DI CRITICITA' NAZIONALE / ALLERTA.

Per la giornata di oggi, Domenica 24 gennaio 2021

MODERATA CRITICITA' PER RISCHIO IDRAULICO / ALLERTA ARANCIONE:

Calabria: Versante Tirrenico Settentrionale, Versante Tirrenico Centro-settentrionale, Versante Tirrenico Centro-meridionale
Emilia Romagna: Pianura bolognese di Reno e suoi affluenti, Pianura modenese di Secchia e Panaro, Pianura reggiana di Enza e Crostolo, Pianura reggiana di Po
Molise: Alto Volturno - Medio Sangro

Umbria: Medio Tevere, Chiascio - Topino, Chiani - Paglia, Nera - Corno, Trasimeno - Nestore, Alto Tevere

MODERATA CRITICITA' PER RISCHIO TEMPORALI / ALLERTA ARANCIONE:

Basilicata: Basi-A2, Basi-D, Basi-C

Calabria: Versante Tirrenico Settentrionale, Versante Tirrenico Centro-settentrionale, Versante Tirrenico Centro-meridionale

MODERATA CRITICITA' PER RISCHIO IDROGEOLOGICO / ALLERTA ARANCIONE:

Basilicata: Basi-A2, Basi-D, Basi-C

Calabria: Versante Tirrenico Settentrionale, Versante Tirrenico Centro-settentrionale, Versante Tirrenico Centro-meridionale

Molise: Alto Volturno - Medio Sangro

Umbria: Medio Tevere, Chiascio - Topino, Chiani - Paglia, Nera - Corno, Trasimeno - Nestore, Alto Tevere

ORDINARIA CRITICITA' PER RISCHIO IDRAULICO / ALLERTA GIALLA:

Basilicata: Basi-A2, Basi-E2, Basi-E1, Basi-A1, Basi-D, Basi-C, Basi-B

Calabria: Versante Jonico Meridionale, Versante Tirrenico Meridionale, Versante Jonico Settentrionale, Versante Jonico Centro-settentrionale, Versante Jonico Centro-meridionale
Emilia Romagna: Pianura piacentino-parmense, Bassa collina piacentino-parmense
Lazio: Bacini Costieri Nord, Aniene, Bacini Costieri Sud, Bacino del Liri, Bacino Medio Tevere, Appennino di Rieti, Bacini di Roma
Marche: Marc-6, Marc-5, Marc-4, Marc-3, Marc-2, Marc-1
Molise: Litoranea, Frentani - Sannio - Matese
Sardegna: Logudoro, Bacino del Tirso, Bacini Montevecchio - Pischilappiu
Veneto: Livenza, Lemene e Tagliamento, Alto Brenta-Bacchiglione-Alpone, Basso Brenta-Bacchiglione e Fratta Gorzone, Adige-Garda e monti Lessini

ORDINARIA CRITICITA' PER RISCHIO TEMPORALI / ALLERTA GIALLA:

Basilicata: Basi-E2, Basi-E1, Basi-A1, Basi-B

Calabria: Versante Jonico Meridionale, Versante Tirrenico Meridionale, Versante Jonico Settentrionale, Versante Jonico Centro-settentrionale, Versante Jonico Centro-meridionale

Molise: Litoranea, Frentani - Sannio - Matese, Alto Volturno - Medio Sangro

Puglia: Salento, Puglia Centrale Adriatica, Basso Ofanto, Sub-Appennino Dauno, Tavoliere - bassi bacini del Candelaro, Cervaro e Carapelle, Basso Fortore, Puglia Centrale Bradanica, Gargano e Tremila, Bacini del Lato e del Lenne

Umbria: Medio Tevere, Chiascio - Topino, Chiani - Paglia, Nera - Corno, Trasimeno - Nestore, Alto Tevere.

ORDINARIA CRITICITA' PER RISCHIO IDROGEOLOGICO / ALLERTA GIALLA:

Abruzzo: Bacino del Pescara, Bacino Alto del Sangro, Bacini Tordino Vomano, Bacino dell'Aterno, Marsica, Bacino Basso del Sangro
Basilicata: Basi-E2, Basi-E1, Basi-A1, Basi-B
Calabria: Versante Jonico Meridionale, Versante Tirrenico Meridionale, Versante Jonico Settentrionale, Versante Jonico Centro-settentrionale, Versante Jonico Centro-meridionale
Campania: Piana campana, Napoli, isole e Area vesuviana, Piana Sele e Alto Cilento, Tusciano e Alto Sele, Alta Irpinia e Sannio, Alto Volturno e Matese, Basso Cilento, Tanagro, Penisola sorrentino-amaffitana, Monti di Sarno e Monti Picentini
Emilia Romagna: Montagna emiliana centrale, Montagna piacentino-parmense, Montagna romagnola, Alta collina piacentino-parmense, Montagna bolognese
Lazio: Bacini Costieri Nord, Aniene, Bacini Costieri Sud, Bacino del Liri, Bacino Medio Tevere, Appennino di Rieti, Bacini di Roma
Marche: Marc-5, Marc-4, Marc-3, Marc-2, Marc-1
Molise: Litoranea, Frentani - Sannio - Matese
Puglia: Salento, Puglia Centrale Adriatica, Basso Ofanto, Sub-Appennino Daunò, Tavoliere - bassi bacini del Gandelaro, Cervaro e Carapelle, Basso Fortore, Puglia Centrale Bradanica, Gargano e Tremiti, Bacini del Lato e del Lenne
Sardegna: Logudoro, Bacini Montevicchio - Fischilappiu
Trentino Alto Adige: Provincia Autonoma di Bolzano
Veneto: Piave pedemontano, Alto Brenta-Bacchiglione-Alpone, Adige-Garda e monti Lessini

Per la giornata di domani, Lunedì 25 gennaio 2021

MODERATA CRITICITA' PER RISCHIO IDRAULICO / ALLERTA ARANCIONE:

Emilia Romagna: Pianura bolognese di Reno e suoi affluenti, Pianura modenese di Secchia e Panaro
Lazio: Aniene, Bacino del Liri, Appennino di Rieti
Molise: Alto Volturno - Medio Sangro
Umbria: Medio Tevere, Chiascio - Topino, Chiani - Paglia, Nera - Como, Trasimeno - Nestore, Alto Tevere

MODERATA CRITICITA' PER RISCHIO IDROGEOLOGICO / ALLERTA ARANCIONE:

Molise: Alto Volturno - Medio Sangro
Umbria: Medio Tevere, Chiascio - Topino, Chiani - Paglia, Nera - Como, Trasimeno - Nestore, Alto Tevere

ORDINARIA CRITICITA' PER RISCHIO IDRAULICO / ALLERTA GIALLA:

Basilicata: Basi-A2, Basi-E2, Basi-E1, Basi-A1, Basi-D, Basi-C, Basi-B
Calabria: Versante Tirrenico Settentrionale, Versante Tirrenico Centro-settentrionale, Versante Tirrenico Centro-meridionale
Emilia Romagna: Pianura reggiana di Enza e Crostolo, Pianura reggiana di Po, Costa romagnola, Bassa collina e pianura romagnola
Lazio: Bacini Costieri Nord, Bacini Costieri Sud, Bacino Medio Tevere, Bacini di Roma
Marche: Marc-1
Molise: Litoranea, Frentani - Sannio - Matese
Veneto: Livenza, Lemene e Tagliamento, Alto Brenta-Bacchiglione-Alpone, Basso Brenta-Bacchiglione e Fratta Gorzone, Adige-Garda e monti Lessini

ORDINARIA CRITICITA' PER RISCHIO TEMPORALI / ALLERTA GIALLA:

Abruzzo: Bacino Alto del Sangro, Bacino dell'Aterno, Marsica
Basilicata: Basi-A2, Basi-E2, Basi-E1, Basi-A1, Basi-D, Basi-C, Basi-B
Calabria: Versante Tirrenico Settentrionale, Versante Tirrenico Centro-settentrionale, Versante Tirrenico Centro-meridionale
Molise: Litoranea, Frentani - Sannio - Matese, Alto Volturno - Medio Sangro
Umbria: Medio Tevere, Chiascio - Topino, Chiani - Paglia, Nera - Como, Trasimeno - Nestore, Alto Tevere

ORDINARIA CRITICITA' PER RISCHIO IDROGEOLOGICO / ALLERTA GIALLA:

Abruzzo: Bacino del Pescara, Bacino Alto del Sangro, Bacini Tordino Vomano, Bacino dell'Aterno, Marsica, Bacino Basso del Sangro
Basilicata: Basi-A2, Basi-E2, Basi-E1, Basi-A1, Basi-D, Basi-C, Basi-B
Calabria: Versante Tirrenico Settentrionale, Versante Tirrenico Centro-settentrionale, Versante Tirrenico Centro-meridionale
Emilia Romagna: Montagna emiliana centrale, Montagna piacentino-parmense, Montagna romagnola, Alta collina piacentino-parmense, Montagna bolognese
Lazio: Bacini Costieri Nord, Aniene, Bacini Costieri Sud, Bacino del Liri, Bacino Medio Tevere, Appennino di Rieti, Bacini di Roma
Marche: Marc-5, Marc-3, Marc-2, Marc-1
Molise: Litoranea, Frentani - Sannio - Matese
Veneto: Piave pedemontano, Alto Brenta-Bacchiglione-Alpone, Adige-Garda e monti Lessini


NOTE: BASILICATA: Come disposto con nota prot. N. 56426/24AF del 01/04/2019, per l'area della frana di Pomarico, di cui all'O.C.D.P.C. n. 578 del 21/02/2019, i livelli di allerta previsionali vanno incrementati di un ordine, pertanto, data come allerta minima GIALLA, in caso di situazione previsionale per Basi B ed E2 gialla, per l'area frana di Pomarico il livello di allerta corrispondente sarà ARANCIONE; per situazione previsionale per Basi B ed E2 arancione, il livello di allerta corrispondente sarà ROSSO;
LOMBARDIA: Rischio Idraulico localizzato in provincia di Mantova per superamento della seconda soglia del Fiume Secchia, l'onda di piena, attualmente in transito in territorio mantovano, manterrà valori di moderata criticità almeno fino alla giornata di domani 25.01.2021.

**Domenica 24 gennaio 2021
ORE 15:57**

**IL DIRETTORE DEL III UFFICIO
FAUSTO GUZZETTI**

**Firma autografa omessa
ai sensi dell'Art. 3, c.2,
D.Lgs. 12/02/1993, N.39**

Comune di Martano - Prot. n. 0001349 del 25/01/2021 - ARRIVO



PROTEZIONE CIVILE
 Presidenza del Consiglio dei Ministri
 Dipartimento della Protezione Civile

Centro Funzionale Centrale - Settore Idro











AGGIORNAMENTO EFFETTI AL SUOLO PREVISTI PER Domenica 24 gennaio 2021



- ASSENZA DI FENOMENI SIGNIFICATIVI PREVEDIBILI / NESSUNA ALLERTA
- ORDINARIA CRITICITÀ PER RISCHIO IDROGEOLOGICO / ALLERTA GIALLA
- ORDINARIA CRITICITÀ PER RISCHIO TEMPORALI / ALLERTA GIALLA
- ORDINARIA CRITICITÀ PER RISCHIO IDRAULICO / ALLERTA GIALLA
- MODERATA CRITICITÀ PER RISCHIO IDROGEOLOGICO / ALLERTA ARANCIONE
- MODERATA CRITICITÀ PER RISCHIO TEMPORALI / ALLERTA ARANCIONE
- MODERATA CRITICITÀ PER RISCHIO IDRAULICO / ALLERTA ARANCIONE
- ELEVATA CRITICITÀ PER RISCHIO IDROGEOLOGICO / ALLERTA ROSSA
- ELEVATA CRITICITÀ PER RISCHIO IDRAULICO / ALLERTA ROSSA
- VALUTAZIONE NON TRASMESSA

EFFETTI AL SUOLO PREVISTI PER Lunedì 25 gennaio 2021



-  ASSENZA DI FENOMENI SIGNIFICATIVI PREVEDIBILI / NESSUNA ALLERTA
-  ORDINARIA CRITICITÀ PER RISCHIO IDROGEOLOGICO / ALLERTA GIALLA
-  ORDINARIA CRITICITÀ PER RISCHIO TEMPORALI / ALLERTA GIALLA
-  ORDINARIA CRITICITÀ PER RISCHIO IDRAULICO / ALLERTA GIALLA
-  MODERATA CRITICITÀ PER RISCHIO IDROGEOLOGICO / ALLERTA ARANCIONE
-  MODERATA CRITICITÀ PER RISCHIO TEMPORALI / ALLERTA ARANCIONE
-  MODERATA CRITICITÀ PER RISCHIO IDRAULICO / ALLERTA ARANCIONE
-  ELEVATA CRITICITÀ PER RISCHIO IDROGEOLOGICO / ALLERTA ROSSA
-  ELEVATA CRITICITÀ PER RISCHIO IDRAULICO / ALLERTA ROSSA
-  VALUTAZIONE NON TRASMESSA