

**P**iano

**E**liminazione

**B**arriere

**A**rchitettoniche



Comune di Martano



## *Appendice 6*

# QUESTIONARI INFORMATIVI E PROPOSITIVI PER LA CITTADINANZA

---

**Piano di eliminazione delle barriere architettoniche  
Comune di Martano**

**Aprile 2022**

**Redatto da: Ing. Riccardo Moncullo  
Agr. Dott. Matteo Malorgio  
Per. Ind. Gianluigi Tundo**

# Questionario partecipativo per la redazione del PEBA di Martano

## Comune di Martano

Il Comune di Martano sta redigendo il Piano di Eliminazione delle Barriere Architettoniche (P.E.B.A.), finalizzato alla programmazione degli interventi necessari a rendere accessibili e fruibili a tutte le persone edifici pubblici, strade e aree ricreative.

Si invitano quindi tutti i cittadini, al fine di garantire il coinvolgimento e la partecipazione di tutti, a fornire il proprio contributo compilando un breve questionario, in forma totalmente ANONIMA.

Piano

Eliminazione

Barriere

Architettoniche



Comune di Martano



1. In quale zona del territorio del Comune di Martano risiede?

- Periferia
- Centro storico
- Area commerciale
- Area industriale
- Area Rurale

2. Secondo Lei, nella zona in cui risiede, quali sono le barriere architettoniche che creano maggiori disagi per la mobilità in generale e in particolare per le persone che presentano disabilità? (Massimo 3 risposte possibili)

- Marciapiedi troppo stretti e/o troppo alti rispetto al livello stradale
- Percorsi dissestati o che presentano ostacoli
- Assenza di rampe nei marciapiedi
- Assenza o inadeguatezza di parcheggi riservati
- Assenza di segnaletica dedicata
- Illuminazione artificiale scarsa o non presente

3. Negli Edifici Pubblici del Comune di Martano, quali sono gli ostacoli che creano maggiori disagi per la mobilità in generale e in particolare per le persone che presentano disabilità (motoria/sensoriale)? (Massimo 3 risposte possibili)

- Percorsi interni alle strutture troppo stretti
- Percorsi interni alle strutture con ostacoli e dislivelli
- Percorsi esterni di accesso alle strutture con ostacoli
- Assenza o inadeguatezza di parcheggi riservati
- Assenza di segnaletica relativa alla mobilità delle persone
- Assenza di rampe esterne e/o interne
- Assenza di collegamenti verticali adeguati (ascensore, piattaforme di sollevamento per disabili)

4. Secondo Lei, in quale luogo in particolare del Comune di Martano mancano, o sono insufficienti, parcheggi riservati a persone con disabilità?

- Palazzo Comunale
- Edifici Scolastici
- Piazza Assunta
- Strutture ricreative (impianti sportivi, bocciodromo, ludoteche, altro)
- Villa comunale
- Parco Pozzelle
- Presidi sanitari (Guardia Medica, Studi medici generici, Farmacie)
- Luoghi di culto
- Banca/Posta

5. In quali punti, secondo Lei, sono necessarie informazioni in Braille e/o mappe tattili per persone ipovedenti/non vedenti?

- Palazzo Comunale
- Edifici Scolastici
- Piazza Assunta
- Strutture ricreative (impianti sportivi, bocciodromo, ludoteche, altro)
- Villa comunale
- Parco Pozzelle
- Presidi sanitari (Guardia Medica, Studi medici generici, Farmacie)
- Luoghi di culto
- Banca/Posta

6. A quale ambito ritiene sia opportuno dare la priorità di intervento?

- Edilizio (adeguamento Edifici Pubblici)
- Urbano (adeguamento di strade, marciapiedi, etc)

7. Quali considerazioni e/o suggerimenti vorreste fare presente all'Amministrazione Comunale sull'argomento?

---

Questi contenuti non sono creati né avallati da Google.

Google Moduli

# Questionario partecipativo per la redazione del PEBA di Martano

## Comune di Martano

Il Comune di Martano sta redigendo il Piano di Eliminazione delle Barriere Architettoniche (P.E.B.A.), finalizzato alla programmazione degli interventi necessari a rendere accessibili e fruibili a tutte le persone edifici pubblici, strade e aree ricreative.

Si invitano quindi tutti i cittadini, al fine di garantire il coinvolgimento e la partecipazione di tutti, a fornire il proprio contributo compilando un breve questionario, in forma totalmente ANONIMA.



1. In quale zona del territorio del Comune di Martano risiede?

- Periferia
- Centro storico
- Area commerciale
- Area industriale
- Area Rurale

2. Secondo Lei, nella zona in cui risiede, quali sono le barriere architettoniche che creano maggiori disagi per la mobilità in generale e in particolare per le persone che presentano disabilità? (Massimo 3 risposte possibili)

- Marciapiedi troppo stretti e/o troppo alti rispetto al livello stradale
- Percorsi dissestati o che presentano ostacoli
- Assenza di rampe nei marciapiedi
- Assenza o inadeguatezza di parcheggi riservati
- Assenza di segnaletica dedicata
- Illuminazione artificiale scarsa o non presente



3. Negli Edifici Pubblici del Comune di Martano, quali sono gli ostacoli che creano maggiori disagi per la mobilità in generale e in particolare per le persone che presentano disabilità (motoria/sensoriale)? (Massimo 3 risposte possibili)

- Percorsi interni alle strutture troppo stretti
- Percorsi interni alle strutture con ostacoli e dislivelli
- Percorsi esterni di accesso alle strutture con ostacoli
- Assenza o inadeguatezza di parcheggi riservati
- Assenza di segnaletica relativa alla mobilità delle persone
- Assenza di rampe esterne e/o interne
- Assenza di collegamenti verticali adeguati (ascensore, piattaforme di sollevamento per disabili)

4. Secondo Lei, in quale luogo in particolare del Comune di Martano mancano, o sono insufficienti, parcheggi riservati a persone con disabilità?

- Palazzo Comunale
- Edifici Scolastici
- Piazza Assunta
- Strutture ricreative (impianti sportivi, bocciodromo, ludoteche, altro)
- Villa comunale
- Parco Pozzelle
- Presidi sanitari (Guardia Medica, Studi medici generici, Farmacie)
- Luoghi di culto
- Banca/Posta

5. In quali punti, secondo Lei, sono necessarie informazioni in Braille e/o mappe tattili per persone ipovedenti/non vedenti?

- Palazzo Comunale
- Edifici Scolastici
- Piazza Assunta
- Strutture ricreative (impianti sportivi, bocciodromo, ludoteche, altro)
- Villa comunale
- Parco Pozzelle
- Presidi sanitari (Guardia Medica, Studi medici generici, Farmacie)
- Luoghi di culto
- Banca/Posta

6. A quale ambito ritiene sia opportuno dare la priorità di intervento?

- Edilizio (adeguamento Edifici Pubblici)
- Urbano (adeguamento di strade, marciapiedi, etc)

7. Quali considerazioni e/o suggerimenti vorreste fare presente all'Amministrazione Comunale sull'argomento?

Sensibilizzare la cittadinanza sull argomento e multare chi occupa i parcheggi riservati ai disabili.

Questi contenuti non sono creati né avallati da Google.

Google Moduli

# Questionario partecipativo per la redazione del PEBA di Martano

## Comune di Martano

Il Comune di Martano sta redigendo il Piano di Eliminazione delle Barriere Architettoniche (P.E.B.A.), finalizzato alla programmazione degli interventi necessari a rendere accessibili e fruibili a tutte le persone edifici pubblici, strade e aree ricreative.

Si invitano quindi tutti i cittadini, al fine di garantire il coinvolgimento e la partecipazione di tutti, a fornire il proprio contributo compilando un breve questionario, in forma totalmente ANONIMA.



1. In quale zona del territorio del Comune di Martano risiede?

- Periferia
- Centro storico
- Area commerciale
- Area industriale
- Area Rurale

2. Secondo Lei, nella zona in cui risiede, quali sono le barriere architettoniche che creano maggiori disagi per la mobilità in generale e in particolare per le persone che presentano disabilità? (Massimo 3 risposte possibili)

- Marciapiedi troppo stretti e/o troppo alti rispetto al livello stradale
- Percorsi dissestati o che presentano ostacoli
- Assenza di rampe nei marciapiedi
- Assenza o inadeguatezza di parcheggi riservati
- Assenza di segnaletica dedicata
- Illuminazione artificiale scarsa o non presente

3. Negli Edifici Pubblici del Comune di Martano, quali sono gli ostacoli che creano maggiori disagi per la mobilità in generale e in particolare per le persone che presentano disabilità (motoria/sensoriale)? (Massimo 3 risposte possibili)

- Percorsi interni alle strutture troppo stretti
- Percorsi interni alle strutture con ostacoli e dislivelli
- Percorsi esterni di accesso alle strutture con ostacoli
- Assenza o inadeguatezza di parcheggi riservati
- Assenza di segnaletica relativa alla mobilità delle persone
- Assenza di rampe esterne e/o interne
- Assenza di collegamenti verticali adeguati (ascensore, piattaforme di sollevamento per disabili)

4. Secondo Lei, in quale luogo in particolare del Comune di Martano mancano, o sono insufficienti, parcheggi riservati a persone con disabilità?

- Palazzo Comunale
- Edifici Scolastici
- Piazza Assunta
- Strutture ricreative (impianti sportivi, bocciodromo, ludoteche, altro)
- Villa comunale
- Parco Pozzelle
- Presidi sanitari (Guardia Medica, Studi medici generici, Farmacie)
- Luoghi di culto
- Banca/Posta

5. In quali punti, secondo Lei, sono necessarie informazioni in Braille e/o mappe tattili per persone ipovedenti/non vedenti?

- Palazzo Comunale
- Edifici Scolastici
- Piazza Assunta
- Strutture ricreative (impianti sportivi, bocciodromo, ludoteche, altro)
- Villa comunale
- Parco Pozzelle
- Presidi sanitari (Guardia Medica, Studi medici generici, Farmacie)
- Luoghi di culto
- Banca/Posta

6. A quale ambito ritiene sia opportuno dare la priorità di intervento?

- Edilizio (adeguamento Edifici Pubblici)
- Urbano (adeguamento di strade, marciapiedi, etc)

7. Quali considerazioni e/o suggerimenti vorreste fare presente all'Amministrazione Comunale sull'argomento?

Alcuni marciapiedi non sono praticabili con carrozzina bimbi/disabili per la presenza di ostacoli.  
Migliorare la segnaletica verticale sostituendo i segnali poco visibili.

---

Questi contenuti non sono creati né avallati da Google.

Google Moduli

# Questionario partecipativo per la redazione del PEBA di Martano

## Comune di Martano

Il Comune di Martano sta redigendo il Piano di Eliminazione delle Barriere Architettoniche (P.E.B.A.), finalizzato alla programmazione degli interventi necessari a rendere accessibili e fruibili a tutte le persone edifici pubblici, strade e aree ricreative.

Si invitano quindi tutti i cittadini, al fine di garantire il coinvolgimento e la partecipazione di tutti, a fornire il proprio contributo compilando un breve questionario, in forma totalmente ANONIMA.



1. In quale zona del territorio del Comune di Martano risiede?

- Periferia
- Centro storico
- Area commerciale
- Area industriale
- Area Rurale

2. Secondo Lei, nella zona in cui risiede, quali sono le barriere architettoniche che creano maggiori disagi per la mobilità in generale e in particolare per le persone che presentano disabilità? (Massimo 3 risposte possibili)

- Marciapiedi troppo stretti e/o troppo alti rispetto al livello stradale
- Percorsi dissestati o che presentano ostacoli
- Assenza di rampe nei marciapiedi
- Assenza o inadeguatezza di parcheggi riservati
- Assenza di segnaletica dedicata
- Illuminazione artificiale scarsa o non presente



3. Negli Edifici Pubblici del Comune di Martano, quali sono gli ostacoli che creano maggiori disagi per la mobilità in generale e in particolare per le persone che presentano disabilità (motoria/sensoriale)? (Massimo 3 risposte possibili)

- Percorsi interni alle strutture troppo stretti
- Percorsi interni alle strutture con ostacoli e dislivelli
- Percorsi esterni di accesso alle strutture con ostacoli
- Assenza o inadeguatezza di parcheggi riservati
- Assenza di segnaletica relativa alla mobilità delle persone
- Assenza di rampe esterne e/o interne
- Assenza di collegamenti verticali adeguati (ascensore, piattaforme di sollevamento per disabili)

4. Secondo Lei, in quale luogo in particolare del Comune di Martano mancano, o sono insufficienti, parcheggi riservati a persone con disabilità?

- Palazzo Comunale
- Edifici Scolastici
- Piazza Assunta
- Strutture ricreative (impianti sportivi, bocciodromo, ludoteche, altro)
- Villa comunale
- Parco Pozzelle
- Presidi sanitari (Guardia Medica, Studi medici generici, Farmacie)
- Luoghi di culto
- Banca/Posta

5. In quali punti, secondo Lei, sono necessarie informazioni in Braille e/o mappe tattili per persone ipovedenti/non vedenti?

- Palazzo Comunale
- Edifici Scolastici
- Piazza Assunta
- Strutture ricreative (impianti sportivi, bocciodromo, ludoteche, altro)
- Villa comunale
- Parco Pozzelle
- Presidi sanitari (Guardia Medica, Studi medici generici, Farmacie)
- Luoghi di culto
- Banca/Posta

6. A quale ambito ritiene sia opportuno dare la priorità di intervento?

- Edilizio (adeguamento Edifici Pubblici)
- Urbano (adeguamento di strade, marciapiedi, etc)

7. Quali considerazioni e/o suggerimenti vorreste fare presente all'Amministrazione Comunale sull'argomento?

Di non usare l'abbattimento/riduzione delle barriere architettoniche (in forza di essere stati rielletti), come pretesto per voler modificare radicalmente l'aspetto ormai storico e tradizionale delle piazze e luoghi pubblici di Martano, al fine di renderli anche più gradevoli (e falsamente antichi) agli occhi dei turisti.

---

Questi contenuti non sono creati né avallati da Google.

Google Moduli

# Questionario partecipativo per la redazione del PEBA di Martano

## Comune di Martano

Il Comune di Martano sta redigendo il Piano di Eliminazione delle Barriere Architettoniche (P.E.B.A.), finalizzato alla programmazione degli interventi necessari a rendere accessibili e fruibili a tutte le persone edifici pubblici, strade e aree ricreative.

Si invitano quindi tutti i cittadini, al fine di garantire il coinvolgimento e la partecipazione di tutti, a fornire il proprio contributo compilando un breve questionario, in forma totalmente ANONIMA.



1. In quale zona del territorio del Comune di Martano risiede?

- Periferia
- Centro storico
- Area commerciale
- Area industriale
- Area Rurale

2. Secondo Lei, nella zona in cui risiede, quali sono le barriere architettoniche che creano maggiori disagi per la mobilità in generale e in particolare per le persone che presentano disabilità? (Massimo 3 risposte possibili)

- Marciapiedi troppo stretti e/o troppo alti rispetto al livello stradale
- Percorsi dissestati o che presentano ostacoli
- Assenza di rampe nei marciapiedi
- Assenza o inadeguatezza di parcheggi riservati
- Assenza di segnaletica dedicata
- Illuminazione artificiale scarsa o non presente

3. Negli Edifici Pubblici del Comune di Martano, quali sono gli ostacoli che creano maggiori disagi per la mobilità in generale e in particolare per le persone che presentano disabilità (motoria/sensoriale)? (Massimo 3 risposte possibili)

- Percorsi interni alle strutture troppo stretti
- Percorsi interni alle strutture con ostacoli e dislivelli
- Percorsi esterni di accesso alle strutture con ostacoli
- Assenza o inadeguatezza di parcheggi riservati
- Assenza di segnaletica relativa alla mobilità delle persone
- Assenza di rampe esterne e/o interne
- Assenza di collegamenti verticali adeguati (ascensore, piattaforme di sollevamento per disabili)

4. Secondo Lei, in quale luogo in particolare del Comune di Martano mancano, o sono insufficienti, parcheggi riservati a persone con disabilità?

- Palazzo Comunale
- Edifici Scolastici
- Piazza Assunta
- Strutture ricreative (impianti sportivi, bocciodromo, ludoteche, altro)
- Villa comunale
- Parco Pozzelle
- Presidi sanitari (Guardia Medica, Studi medici generici, Farmacie)
- Luoghi di culto
- Banca/Posta

5. In quali punti, secondo Lei, sono necessarie informazioni in Braille e/o mappe tattili per persone ipovedenti/non vedenti?

- Palazzo Comunale
- Edifici Scolastici
- Piazza Assunta
- Strutture ricreative (impianti sportivi, bocciodromo, ludoteche, altro)
- Villa comunale
- Parco Pozzelle
- Presidi sanitari (Guardia Medica, Studi medici generici, Farmacie)
- Luoghi di culto
- Banca/Posta

6. A quale ambito ritiene sia opportuno dare la priorità di intervento?

- Edilizio (adeguamento Edifici Pubblici)
- Urbano (adeguamento di strade, marciapiedi, etc)

## 7. Quali considerazioni e/o suggerimenti vorreste fare presente all'Amministrazione Comunale sull'argomento?

Gli interventi da operare sono molteplici, dovuti a decenni di "progettazione" e costruzione scellerata e senza pianificazione, cerco di dare alcuni consigli:

- Rimozione di segnaletica verticale e fissaggio di questa sui prospetti laddove crei impedimento al passaggio di pedoni o carrozzine
- Rimozione dei pali della luce (come sopra)
- Sistemazione delle pavimentazioni e posa dove in alcuni marciapiedi addirittura manca, anche in ambito urbano
- Posa di pavimenti drenanti laddove possibile
- Creazione di rampe di discesa/risalita ad ogni incrocio
- Allargamento sede dei marciapiedi laddove possibile, rendere praticamente il 95% delle strade a senso unico per recuperare spazio per allargare gli stessi
- Posa di n.2 "panettoni" in c.a. o simili a ridosso di ogni scivolo, per scongiurare parcheggi selvaggi (in questo caso con doppia valenza di lasciare la visuale libera ai guidatori che si approssimano all'incrocio)
- Illuminare e sopraelevare i passaggi pedonali specialmente nelle vie a velocità veicolare maggiore
- Ricostruire tutti i marciapiedi in piano, specialmente dove nei decenni i proprietari delle abitazioni frontiste hanno abbassato a proprio piacimento gli stessi per avere accesso ai propri garage

Questi contenuti non sono creati né avallati da Google.

Google Moduli

# Questionario partecipativo per la redazione del PEBA di Martano

## Comune di Martano

Il Comune di Martano sta redigendo il Piano di Eliminazione delle Barriere Architettoniche (P.E.B.A.), finalizzato alla programmazione degli interventi necessari a rendere accessibili e fruibili a tutte le persone edifici pubblici, strade e aree ricreative.

Si invitano quindi tutti i cittadini, al fine di garantire il coinvolgimento e la partecipazione di tutti, a fornire il proprio contributo compilando un breve questionario, in forma totalmente ANONIMA.





1. In quale zona del territorio del Comune di Martano risiede?

- Periferia
- Centro storico
- Area commerciale
- Area industriale
- Area Rurale

2. Secondo Lei, nella zona in cui risiede, quali sono le barriere architettoniche che creano maggiori disagi per la mobilità in generale e in particolare per le persone che presentano disabilità? (Massimo 3 risposte possibili)

- Marciapiedi troppo stretti e/o troppo alti rispetto al livello stradale
- Percorsi dissestati o che presentano ostacoli
- Assenza di rampe nei marciapiedi
- Assenza o inadeguatezza di parcheggi riservati
- Assenza di segnaletica dedicata
- Illuminazione artificiale scarsa o non presente

3. Negli Edifici Pubblici del Comune di Martano, quali sono gli ostacoli che creano maggiori disagi per la mobilità in generale e in particolare per le persone che presentano disabilità (motoria/sensoriale)? (Massimo 3 risposte possibili)

- Percorsi interni alle strutture troppo stretti
- Percorsi interni alle strutture con ostacoli e dislivelli
- Percorsi esterni di accesso alle strutture con ostacoli
- Assenza o inadeguatezza di parcheggi riservati
- Assenza di segnaletica relativa alla mobilità delle persone
- Assenza di rampe esterne e/o interne
- Assenza di collegamenti verticali adeguati (ascensore, piattaforme di sollevamento per disabili)

4. Secondo Lei, in quale luogo in particolare del Comune di Martano mancano, o sono insufficienti, parcheggi riservati a persone con disabilità?

- Palazzo Comunale
- Edifici Scolastici
- Piazza Assunta
- Strutture ricreative (impianti sportivi, bocciodromo, ludoteche, altro)
- Villa comunale
- Parco Pozzelle
- Presidi sanitari (Guardia Medica, Studi medici generici, Farmacie)
- Luoghi di culto
- Banca/Posta

5. In quali punti, secondo Lei, sono necessarie informazioni in Braille e/o mappe tattili per persone ipovedenti/non vedenti?

- Palazzo Comunale
- Edifici Scolastici
- Piazza Assunta
- Strutture ricreative (impianti sportivi, bocciodromo, ludoteche, altro)
- Villa comunale
- Parco Pozzelle
- Presidi sanitari (Guardia Medica, Studi medici generici, Farmacie)
- Luoghi di culto
- Banca/Posta

6. A quale ambito ritiene sia opportuno dare la priorità di intervento?

- Edilizio (adeguamento Edifici Pubblici)
- Urbano (adeguamento di strade, marciapiedi, etc)

7. Quali considerazioni e/o suggerimenti vorreste fare presente all'Amministrazione Comunale sull'argomento?

---

Questi contenuti non sono creati né avallati da Google.

Google Moduli

# Questionario partecipativo per la redazione del PEBA di Martano

## Comune di Martano

Il Comune di Martano sta redigendo il Piano di Eliminazione delle Barriere Architettoniche (P.E.B.A.), finalizzato alla programmazione degli interventi necessari a rendere accessibili e fruibili a tutte le persone edifici pubblici, strade e aree ricreative.

Si invitano quindi tutti i cittadini, al fine di garantire il coinvolgimento e la partecipazione di tutti, a fornire il proprio contributo compilando un breve questionario, in forma totalmente ANONIMA.



1. In quale zona del territorio del Comune di Martano risiede?

- Periferia
- Centro storico
- Area commerciale
- Area industriale
- Area Rurale

2. Secondo Lei, nella zona in cui risiede, quali sono le barriere architettoniche che creano maggiori disagi per la mobilità in generale e in particolare per le persone che presentano disabilità? (Massimo 3 risposte possibili)

- Marciapiedi troppo stretti e/o troppo alti rispetto al livello stradale
- Percorsi dissestati o che presentano ostacoli
- Assenza di rampe nei marciapiedi
- Assenza o inadeguatezza di parcheggi riservati
- Assenza di segnaletica dedicata
- Illuminazione artificiale scarsa o non presente

3. Negli Edifici Pubblici del Comune di Martano, quali sono gli ostacoli che creano maggiori disagi per la mobilità in generale e in particolare per le persone che presentano disabilità (motoria/sensoriale)? (Massimo 3 risposte possibili)

- Percorsi interni alle strutture troppo stretti
- Percorsi interni alle strutture con ostacoli e dislivelli
- Percorsi esterni di accesso alle strutture con ostacoli
- Assenza o inadeguatezza di parcheggi riservati
- Assenza di segnaletica relativa alla mobilità delle persone
- Assenza di rampe esterne e/o interne
- Assenza di collegamenti verticali adeguati (ascensore, piattaforme di sollevamento per disabili)

4. Secondo Lei, in quale luogo in particolare del Comune di Martano mancano, o sono insufficienti, parcheggi riservati a persone con disabilità?

- Palazzo Comunale
- Edifici Scolastici
- Piazza Assunta
- Strutture ricreative (impianti sportivi, bocciodromo, ludoteche, altro)
- Villa comunale
- Parco Pozzelle
- Presidi sanitari (Guardia Medica, Studi medici generici, Farmacie)
- Luoghi di culto
- Banca/Posta

5. In quali punti, secondo Lei, sono necessarie informazioni in Braille e/o mappe tattili per persone ipovedenti/non vedenti?

- Palazzo Comunale
- Edifici Scolastici
- Piazza Assunta
- Strutture ricreative (impianti sportivi, bocciodromo, ludoteche, altro)
- Villa comunale
- Parco Pozzelle
- Presidi sanitari (Guardia Medica, Studi medici generici, Farmacie)
- Luoghi di culto
- Banca/Posta

6. A quale ambito ritiene sia opportuno dare la priorità di intervento?

- Edilizio (adeguamento Edifici Pubblici)
- Urbano (adeguamento di strade, marciapiedi, etc)

7. Quali considerazioni e/o suggerimenti vorreste fare presente all'Amministrazione Comunale sull'argomento?

---

Questi contenuti non sono creati né avallati da Google.

Google Moduli

# Questionario partecipativo per la redazione del PEBA di Martano

## Comune di Martano

Il Comune di Martano sta redigendo il Piano di Eliminazione delle Barriere Architettoniche (P.E.B.A.), finalizzato alla programmazione degli interventi necessari a rendere accessibili e fruibili a tutte le persone edifici pubblici, strade e aree ricreative.

Si invitano quindi tutti i cittadini, al fine di garantire il coinvolgimento e la partecipazione di tutti, a fornire il proprio contributo compilando un breve questionario, in forma totalmente ANONIMA.





1. In quale zona del territorio del Comune di Martano risiede?

- Periferia
- Centro storico
- Area commerciale
- Area industriale
- Area Rurale

2. Secondo Lei, nella zona in cui risiede, quali sono le barriere architettoniche che creano maggiori disagi per la mobilità in generale e in particolare per le persone che presentano disabilità? (Massimo 3 risposte possibili)

- Marciapiedi troppo stretti e/o troppo alti rispetto al livello stradale
- Percorsi dissestati o che presentano ostacoli
- Assenza di rampe nei marciapiedi
- Assenza o inadeguatezza di parcheggi riservati
- Assenza di segnaletica dedicata
- Illuminazione artificiale scarsa o non presente

3. Negli Edifici Pubblici del Comune di Martano, quali sono gli ostacoli che creano maggiori disagi per la mobilità in generale e in particolare per le persone che presentano disabilità (motoria/sensoriale)? (Massimo 3 risposte possibili)

- Percorsi interni alle strutture troppo stretti
- Percorsi interni alle strutture con ostacoli e dislivelli
- Percorsi esterni di accesso alle strutture con ostacoli
- Assenza o inadeguatezza di parcheggi riservati
- Assenza di segnaletica relativa alla mobilità delle persone
- Assenza di rampe esterne e/o interne
- Assenza di collegamenti verticali adeguati (ascensore, piattaforme di sollevamento per disabili)

4. Secondo Lei, in quale luogo in particolare del Comune di Martano mancano, o sono insufficienti, parcheggi riservati a persone con disabilità?

- Palazzo Comunale
- Edifici Scolastici
- Piazza Assunta
- Strutture ricreative (impianti sportivi, bocciodromo, ludoteche, altro)
- Villa comunale
- Parco Pozzelle
- Presidi sanitari (Guardia Medica, Studi medici generici, Farmacie)
- Luoghi di culto
- Banca/Posta

5. In quali punti, secondo Lei, sono necessarie informazioni in Braille e/o mappe tattili per persone ipovedenti/non vedenti?

- Palazzo Comunale
- Edifici Scolastici
- Piazza Assunta
- Strutture ricreative (impianti sportivi, bocciodromo, ludoteche, altro)
- Villa comunale
- Parco Pozzelle
- Presidi sanitari (Guardia Medica, Studi medici generici, Farmacie)
- Luoghi di culto
- Banca/Posta

6. A quale ambito ritiene sia opportuno dare la priorità di intervento?

- Edilizio (adeguamento Edifici Pubblici)
- Urbano (adeguamento di strade, marciapiedi, etc)

7. Quali considerazioni e/o suggerimenti vorreste fare presente all'Amministrazione Comunale sull'argomento?

Rendere accessibile ogni servizio che per i normodotati è ovvio, fare in modo che la città sia accessibile per tutti.

---

Questi contenuti non sono creati né avallati da Google.

Google Moduli

# Questionario partecipativo per la redazione del PEBA di Martano

## Comune di Martano

Il Comune di Martano sta redigendo il Piano di Eliminazione delle Barriere Architettoniche (P.E.B.A.), finalizzato alla programmazione degli interventi necessari a rendere accessibili e fruibili a tutte le persone edifici pubblici, strade e aree ricreative.

Si invitano quindi tutti i cittadini, al fine di garantire il coinvolgimento e la partecipazione di tutti, a fornire il proprio contributo compilando un breve questionario, in forma totalmente ANONIMA.



1. In quale zona del territorio del Comune di Martano risiede?

- Periferia
- Centro storico
- Area commerciale
- Area industriale
- Area Rurale

2. Secondo Lei, nella zona in cui risiede, quali sono le barriere architettoniche che creano maggiori disagi per la mobilità in generale e in particolare per le persone che presentano disabilità? (Massimo 3 risposte possibili)

- Marciapiedi troppo stretti e/o troppo alti rispetto al livello stradale
- Percorsi dissestati o che presentano ostacoli
- Assenza di rampe nei marciapiedi
- Assenza o inadeguatezza di parcheggi riservati
- Assenza di segnaletica dedicata
- Illuminazione artificiale scarsa o non presente

3. Negli Edifici Pubblici del Comune di Martano, quali sono gli ostacoli che creano maggiori disagi per la mobilità in generale e in particolare per le persone che presentano disabilità (motoria/sensoriale)? (Massimo 3 risposte possibili)

- Percorsi interni alle strutture troppo stretti
- Percorsi interni alle strutture con ostacoli e dislivelli
- Percorsi esterni di accesso alle strutture con ostacoli
- Assenza o inadeguatezza di parcheggi riservati
- Assenza di segnaletica relativa alla mobilità delle persone
- Assenza di rampe esterne e/o interne
- Assenza di collegamenti verticali adeguati (ascensore, piattaforme di sollevamento per disabili)

4. Secondo Lei, in quale luogo in particolare del Comune di Martano mancano, o sono insufficienti, parcheggi riservati a persone con disabilità?

- Palazzo Comunale
- Edifici Scolastici
- Piazza Assunta
- Strutture ricreative (impianti sportivi, bocciodromo, ludoteche, altro)
- Villa comunale
- Parco Pozzelle
- Presidi sanitari (Guardia Medica, Studi medici generici, Farmacie)
- Luoghi di culto
- Banca/Posta

5. In quali punti, secondo Lei, sono necessarie informazioni in Braille e/o mappe tattili per persone ipovedenti/non vedenti?

- Palazzo Comunale
- Edifici Scolastici
- Piazza Assunta
- Strutture ricreative (impianti sportivi, bocciodromo, ludoteche, altro)
- Villa comunale
- Parco Pozzelle
- Presidi sanitari (Guardia Medica, Studi medici generici, Farmacie)
- Luoghi di culto
- Banca/Posta

6. A quale ambito ritiene sia opportuno dare la priorità di intervento?

- Edilizio (adeguamento Edifici Pubblici)
- Urbano (adeguamento di strade, marciapiedi, etc)

7. Quali considerazioni e/o suggerimenti vorreste fare presente all'Amministrazione Comunale sull'argomento?

---

Questi contenuti non sono creati né avallati da Google.

Google Moduli

# Questionario partecipativo per la redazione del PEBA di Martano

## Comune di Martano

Il Comune di Martano sta redigendo il Piano di Eliminazione delle Barriere Architettoniche (P.E.B.A.), finalizzato alla programmazione degli interventi necessari a rendere accessibili e fruibili a tutte le persone edifici pubblici, strade e aree ricreative.

Si invitano quindi tutti i cittadini, al fine di garantire il coinvolgimento e la partecipazione di tutti, a fornire il proprio contributo compilando un breve questionario, in forma totalmente ANONIMA.





1. In quale zona del territorio del Comune di Martano risiede?

- Periferia
- Centro storico
- Area commerciale
- Area industriale
- Area Rurale

2. Secondo Lei, nella zona in cui risiede, quali sono le barriere architettoniche che creano maggiori disagi per la mobilità in generale e in particolare per le persone che presentano disabilità? (Massimo 3 risposte possibili)

- Marciapiedi troppo stretti e/o troppo alti rispetto al livello stradale
- Percorsi dissestati o che presentano ostacoli
- Assenza di rampe nei marciapiedi
- Assenza o inadeguatezza di parcheggi riservati
- Assenza di segnaletica dedicata
- Illuminazione artificiale scarsa o non presente

3. Negli Edifici Pubblici del Comune di Martano, quali sono gli ostacoli che creano maggiori disagi per la mobilità in generale e in particolare per le persone che presentano disabilità (motoria/sensoriale)? (Massimo 3 risposte possibili)

- Percorsi interni alle strutture troppo stretti
- Percorsi interni alle strutture con ostacoli e dislivelli
- Percorsi esterni di accesso alle strutture con ostacoli
- Assenza o inadeguatezza di parcheggi riservati
- Assenza di segnaletica relativa alla mobilità delle persone
- Assenza di rampe esterne e/o interne
- Assenza di collegamenti verticali adeguati (ascensore, piattaforme di sollevamento per disabili)

4. Secondo Lei, in quale luogo in particolare del Comune di Martano mancano, o sono insufficienti, parcheggi riservati a persone con disabilità?

- Palazzo Comunale
- Edifici Scolastici
- Piazza Assunta
- Strutture ricreative (impianti sportivi, bocciodromo, ludoteche, altro)
- Villa comunale
- Parco Pozzelle
- Presidi sanitari (Guardia Medica, Studi medici generici, Farmacie)
- Luoghi di culto
- Banca/Posta

5. In quali punti, secondo Lei, sono necessarie informazioni in Braille e/o mappe tattili per persone ipovedenti/non vedenti?

- Palazzo Comunale
- Edifici Scolastici
- Piazza Assunta
- Strutture ricreative (impianti sportivi, bocciodromo, ludoteche, altro)
- Villa comunale
- Parco Pozzelle
- Presidi sanitari (Guardia Medica, Studi medici generici, Farmacie)
- Luoghi di culto
- Banca/Posta

6. A quale ambito ritiene sia opportuno dare la priorità di intervento?

- Edilizio (adeguamento Edifici Pubblici)
- Urbano (adeguamento di strade, marciapiedi, etc)

7. Quali considerazioni e/o suggerimenti vorreste fare presente all'Amministrazione Comunale sull'argomento?

---

Questi contenuti non sono creati né avallati da Google.

Google Moduli

# Questionario partecipativo per la redazione del PEBA di Martano

## Comune di Martano

Il Comune di Martano sta redigendo il Piano di Eliminazione delle Barriere Architettoniche (P.E.B.A.), finalizzato alla programmazione degli interventi necessari a rendere accessibili e fruibili a tutte le persone edifici pubblici, strade e aree ricreative.

Si invitano quindi tutti i cittadini, al fine di garantire il coinvolgimento e la partecipazione di tutti, a fornire il proprio contributo compilando un breve questionario, in forma totalmente ANONIMA.



1. In quale zona del territorio del Comune di Martano risiede?

- Periferia
- Centro storico
- Area commerciale
- Area industriale
- Area Rurale

2. Secondo Lei, nella zona in cui risiede, quali sono le barriere architettoniche che creano maggiori disagi per la mobilità in generale e in particolare per le persone che presentano disabilità? (Massimo 3 risposte possibili)

- Marciapiedi troppo stretti e/o troppo alti rispetto al livello stradale
- Percorsi dissestati o che presentano ostacoli
- Assenza di rampe nei marciapiedi
- Assenza o inadeguatezza di parcheggi riservati
- Assenza di segnaletica dedicata
- Illuminazione artificiale scarsa o non presente

3. Negli Edifici Pubblici del Comune di Martano, quali sono gli ostacoli che creano maggiori disagi per la mobilità in generale e in particolare per le persone che presentano disabilità (motoria/sensoriale)? (Massimo 3 risposte possibili)

- Percorsi interni alle strutture troppo stretti
- Percorsi interni alle strutture con ostacoli e dislivelli
- Percorsi esterni di accesso alle strutture con ostacoli
- Assenza o inadeguatezza di parcheggi riservati
- Assenza di segnaletica relativa alla mobilità delle persone
- Assenza di rampe esterne e/o interne
- Assenza di collegamenti verticali adeguati (ascensore, piattaforme di sollevamento per disabili)

4. Secondo Lei, in quale luogo in particolare del Comune di Martano mancano, o sono insufficienti, parcheggi riservati a persone con disabilità?

- Palazzo Comunale
- Edifici Scolastici
- Piazza Assunta
- Strutture ricreative (impianti sportivi, bocciodromo, ludoteche, altro)
- Villa comunale
- Parco Pozzelle
- Presidi sanitari (Guardia Medica, Studi medici generici, Farmacie)
- Luoghi di culto
- Banca/Posta

5. In quali punti, secondo Lei, sono necessarie informazioni in Braille e/o mappe tattili per persone ipovedenti/non vedenti?

- Palazzo Comunale
- Edifici Scolastici
- Piazza Assunta
- Strutture ricreative (impianti sportivi, bocciodromo, ludoteche, altro)
- Villa comunale
- Parco Pozzelle
- Presidi sanitari (Guardia Medica, Studi medici generici, Farmacie)
- Luoghi di culto
- Banca/Posta

6. A quale ambito ritiene sia opportuno dare la priorità di intervento?

- Edilizio (adeguamento Edifici Pubblici)
- Urbano (adeguamento di strade, marciapiedi, etc)

7. Quali considerazioni e/o suggerimenti vorreste fare presente all'Amministrazione Comunale sull'argomento?

---

Questi contenuti non sono creati né avallati da Google.

Google Moduli

# Questionario partecipativo per la redazione del PEBA di Martano

## Comune di Martano

Il Comune di Martano sta redigendo il Piano di Eliminazione delle Barriere Architettoniche (P.E.B.A.), finalizzato alla programmazione degli interventi necessari a rendere accessibili e fruibili a tutte le persone edifici pubblici, strade e aree ricreative.

Si invitano quindi tutti i cittadini, al fine di garantire il coinvolgimento e la partecipazione di tutti, a fornire il proprio contributo compilando un breve questionario, in forma totalmente ANONIMA.





1. In quale zona del territorio del Comune di Martano risiede?

- Periferia
- Centro storico
- Area commerciale
- Area industriale
- Area Rurale

2. Secondo Lei, nella zona in cui risiede, quali sono le barriere architettoniche che creano maggiori disagi per la mobilità in generale e in particolare per le persone che presentano disabilità? (Massimo 3 risposte possibili)

- Marciapiedi troppo stretti e/o troppo alti rispetto al livello stradale
- Percorsi dissestati o che presentano ostacoli
- Assenza di rampe nei marciapiedi
- Assenza o inadeguatezza di parcheggi riservati
- Assenza di segnaletica dedicata
- Illuminazione artificiale scarsa o non presente

3. Negli Edifici Pubblici del Comune di Martano, quali sono gli ostacoli che creano maggiori disagi per la mobilità in generale e in particolare per le persone che presentano disabilità (motoria/sensoriale)? (Massimo 3 risposte possibili)

- Percorsi interni alle strutture troppo stretti
- Percorsi interni alle strutture con ostacoli e dislivelli
- Percorsi esterni di accesso alle strutture con ostacoli
- Assenza o inadeguatezza di parcheggi riservati
- Assenza di segnaletica relativa alla mobilità delle persone
- Assenza di rampe esterne e/o interne
- Assenza di collegamenti verticali adeguati (ascensore, piattaforme di sollevamento per disabili)

4. Secondo Lei, in quale luogo in particolare del Comune di Martano mancano, o sono insufficienti, parcheggi riservati a persone con disabilità?

- Palazzo Comunale
- Edifici Scolastici
- Piazza Assunta
- Strutture ricreative (impianti sportivi, bocciodromo, ludoteche, altro)
- Villa comunale
- Parco Pozzelle
- Presidi sanitari (Guardia Medica, Studi medici generici, Farmacie)
- Luoghi di culto
- Banca/Posta

5. In quali punti, secondo Lei, sono necessarie informazioni in Braille e/o mappe tattili per persone ipovedenti/non vedenti?

- Palazzo Comunale
- Edifici Scolastici
- Piazza Assunta
- Strutture ricreative (impianti sportivi, bocciodromo, ludoteche, altro)
- Villa comunale
- Parco Pozzelle
- Presidi sanitari (Guardia Medica, Studi medici generici, Farmacie)
- Luoghi di culto
- Banca/Posta

6. A quale ambito ritiene sia opportuno dare la priorità di intervento?

- Edilizio (adeguamento Edifici Pubblici)
- Urbano (adeguamento di strade, marciapiedi, etc)

7. Quali considerazioni e/o suggerimenti vorreste fare presente all'Amministrazione Comunale sull'argomento?

---

Questi contenuti non sono creati né avallati da Google.

Google Moduli

# Questionario partecipativo per la redazione del PEBA di Martano

## Comune di Martano

Il Comune di Martano sta redigendo il Piano di Eliminazione delle Barriere Architettoniche (P.E.B.A.), finalizzato alla programmazione degli interventi necessari a rendere accessibili e fruibili a tutte le persone edifici pubblici, strade e aree ricreative.

Si invitano quindi tutti i cittadini, al fine di garantire il coinvolgimento e la partecipazione di tutti, a fornire il proprio contributo compilando un breve questionario, in forma totalmente ANONIMA.



1. In quale zona del territorio del Comune di Martano risiede?

- Periferia
- Centro storico
- Area commerciale
- Area industriale
- Area Rurale

2. Secondo Lei, nella zona in cui risiede, quali sono le barriere architettoniche che creano maggiori disagi per la mobilità in generale e in particolare per le persone che presentano disabilità? (Massimo 3 risposte possibili)

- Marciapiedi troppo stretti e/o troppo alti rispetto al livello stradale
- Percorsi dissestati o che presentano ostacoli
- Assenza di rampe nei marciapiedi
- Assenza o inadeguatezza di parcheggi riservati
- Assenza di segnaletica dedicata
- Illuminazione artificiale scarsa o non presente

3. Negli Edifici Pubblici del Comune di Martano, quali sono gli ostacoli che creano maggiori disagi per la mobilità in generale e in particolare per le persone che presentano disabilità (motoria/sensoriale)? (Massimo 3 risposte possibili)

- Percorsi interni alle strutture troppo stretti
- Percorsi interni alle strutture con ostacoli e dislivelli
- Percorsi esterni di accesso alle strutture con ostacoli
- Assenza o inadeguatezza di parcheggi riservati
- Assenza di segnaletica relativa alla mobilità delle persone
- Assenza di rampe esterne e/o interne
- Assenza di collegamenti verticali adeguati (ascensore, piattaforme di sollevamento per disabili)

4. Secondo Lei, in quale luogo in particolare del Comune di Martano mancano, o sono insufficienti, parcheggi riservati a persone con disabilità?

- Palazzo Comunale
- Edifici Scolastici
- Piazza Assunta
- Strutture ricreative (impianti sportivi, bocciodromo, ludoteche, altro)
- Villa comunale
- Parco Pozzelle
- Presidi sanitari (Guardia Medica, Studi medici generici, Farmacie)
- Luoghi di culto
- Banca/Posta

5. In quali punti, secondo Lei, sono necessarie informazioni in Braille e/o mappe tattili per persone ipovedenti/non vedenti?

- Palazzo Comunale
- Edifici Scolastici
- Piazza Assunta
- Strutture ricreative (impianti sportivi, bocciodromo, ludoteche, altro)
- Villa comunale
- Parco Pozzelle
- Presidi sanitari (Guardia Medica, Studi medici generici, Farmacie)
- Luoghi di culto
- Banca/Posta

6. A quale ambito ritiene sia opportuno dare la priorità di intervento?

- Edilizio (adeguamento Edifici Pubblici)
- Urbano (adeguamento di strade, marciapiedi, etc)

7. Quali considerazioni e/o suggerimenti vorreste fare presente all'Amministrazione Comunale sull'argomento?

---

Questi contenuti non sono creati né avallati da Google.

Google Moduli

# Questionario partecipativo per la redazione del PEBA di Martano

## Comune di Martano

Il Comune di Martano sta redigendo il Piano di Eliminazione delle Barriere Architettoniche (P.E.B.A.), finalizzato alla programmazione degli interventi necessari a rendere accessibili e fruibili a tutte le persone edifici pubblici, strade e aree ricreative.

Si invitano quindi tutti i cittadini, al fine di garantire il coinvolgimento e la partecipazione di tutti, a fornire il proprio contributo compilando un breve questionario, in forma totalmente ANONIMA.





1. In quale zona del territorio del Comune di Martano risiede?

- Periferia
- Centro storico
- Area commerciale
- Area industriale
- Area Rurale

2. Secondo Lei, nella zona in cui risiede, quali sono le barriere architettoniche che creano maggiori disagi per la mobilità in generale e in particolare per le persone che presentano disabilità? (Massimo 3 risposte possibili)

- Marciapiedi troppo stretti e/o troppo alti rispetto al livello stradale
- Percorsi dissestati o che presentano ostacoli
- Assenza di rampe nei marciapiedi
- Assenza o inadeguatezza di parcheggi riservati
- Assenza di segnaletica dedicata
- Illuminazione artificiale scarsa o non presente

3. Negli Edifici Pubblici del Comune di Martano, quali sono gli ostacoli che creano maggiori disagi per la mobilità in generale e in particolare per le persone che presentano disabilità (motoria/sensoriale)? (Massimo 3 risposte possibili)

- Percorsi interni alle strutture troppo stretti
- Percorsi interni alle strutture con ostacoli e dislivelli
- Percorsi esterni di accesso alle strutture con ostacoli
- Assenza o inadeguatezza di parcheggi riservati
- Assenza di segnaletica relativa alla mobilità delle persone
- Assenza di rampe esterne e/o interne
- Assenza di collegamenti verticali adeguati (ascensore, piattaforme di sollevamento per disabili)

4. Secondo Lei, in quale luogo in particolare del Comune di Martano mancano, o sono insufficienti, parcheggi riservati a persone con disabilità?

- Palazzo Comunale
- Edifici Scolastici
- Piazza Assunta
- Strutture ricreative (impianti sportivi, bocciodromo, ludoteche, altro)
- Villa comunale
- Parco Pozzelle
- Presidi sanitari (Guardia Medica, Studi medici generici, Farmacie)
- Luoghi di culto
- Banca/Posta

5. In quali punti, secondo Lei, sono necessarie informazioni in Braille e/o mappe tattili per persone ipovedenti/non vedenti?

- Palazzo Comunale
- Edifici Scolastici
- Piazza Assunta
- Strutture ricreative (impianti sportivi, bocciodromo, ludoteche, altro)
- Villa comunale
- Parco Pozzelle
- Presidi sanitari (Guardia Medica, Studi medici generici, Farmacie)
- Luoghi di culto
- Banca/Posta

6. A quale ambito ritiene sia opportuno dare la priorità di intervento?

- Edilizio (adeguamento Edifici Pubblici)
- Urbano (adeguamento di strade, marciapiedi, etc)

7. Quali considerazioni e/o suggerimenti vorreste fare presente all'Amministrazione Comunale sull'argomento?

---

Questi contenuti non sono creati né avallati da Google.

Google Moduli

# Questionario partecipativo per la redazione del PEBA di Martano

## Comune di Martano

Il Comune di Martano sta redigendo il Piano di Eliminazione delle Barriere Architettoniche (P.E.B.A.), finalizzato alla programmazione degli interventi necessari a rendere accessibili e fruibili a tutte le persone edifici pubblici, strade e aree ricreative.

Si invitano quindi tutti i cittadini, al fine di garantire il coinvolgimento e la partecipazione di tutti, a fornire il proprio contributo compilando un breve questionario, in forma totalmente ANONIMA.



1. In quale zona del territorio del Comune di Martano risiede?

- Periferia
- Centro storico
- Area commerciale
- Area industriale
- Area Rurale

2. Secondo Lei, nella zona in cui risiede, quali sono le barriere architettoniche che creano maggiori disagi per la mobilità in generale e in particolare per le persone che presentano disabilità? (Massimo 3 risposte possibili)

- Marciapiedi troppo stretti e/o troppo alti rispetto al livello stradale
- Percorsi dissestati o che presentano ostacoli
- Assenza di rampe nei marciapiedi
- Assenza o inadeguatezza di parcheggi riservati
- Assenza di segnaletica dedicata
- Illuminazione artificiale scarsa o non presente

3. Negli Edifici Pubblici del Comune di Martano, quali sono gli ostacoli che creano maggiori disagi per la mobilità in generale e in particolare per le persone che presentano disabilità (motoria/sensoriale)? (Massimo 3 risposte possibili)

- Percorsi interni alle strutture troppo stretti
- Percorsi interni alle strutture con ostacoli e dislivelli
- Percorsi esterni di accesso alle strutture con ostacoli
- Assenza o inadeguatezza di parcheggi riservati
- Assenza di segnaletica relativa alla mobilità delle persone
- Assenza di rampe esterne e/o interne
- Assenza di collegamenti verticali adeguati (ascensore, piattaforme di sollevamento per disabili)

4. Secondo Lei, in quale luogo in particolare del Comune di Martano mancano, o sono insufficienti, parcheggi riservati a persone con disabilità?

- Palazzo Comunale
- Edifici Scolastici
- Piazza Assunta
- Strutture ricreative (impianti sportivi, bocciodromo, ludoteche, altro)
- Villa comunale
- Parco Pozzelle
- Presidi sanitari (Guardia Medica, Studi medici generici, Farmacie)
- Luoghi di culto
- Banca/Posta

5. In quali punti, secondo Lei, sono necessarie informazioni in Braille e/o mappe tattili per persone ipovedenti/non vedenti?

- Palazzo Comunale
- Edifici Scolastici
- Piazza Assunta
- Strutture ricreative (impianti sportivi, bocciodromo, ludoteche, altro)
- Villa comunale
- Parco Pozzelle
- Presidi sanitari (Guardia Medica, Studi medici generici, Farmacie)
- Luoghi di culto
- Banca/Posta

6. A quale ambito ritiene sia opportuno dare la priorità di intervento?

- Edilizio (adeguamento Edifici Pubblici)
- Urbano (adeguamento di strade, marciapiedi, etc)

7. Quali considerazioni e/o suggerimenti vorreste fare presente all'Amministrazione Comunale sull'argomento?

---

Questi contenuti non sono creati né avallati da Google.

Google Moduli

# Questionario partecipativo per la redazione del PEBA di Martano

## Comune di Martano

Il Comune di Martano sta redigendo il Piano di Eliminazione delle Barriere Architettoniche (P.E.B.A.), finalizzato alla programmazione degli interventi necessari a rendere accessibili e fruibili a tutte le persone edifici pubblici, strade e aree ricreative.

Si invitano quindi tutti i cittadini, al fine di garantire il coinvolgimento e la partecipazione di tutti, a fornire il proprio contributo compilando un breve questionario, in forma totalmente ANONIMA.





1. In quale zona del territorio del Comune di Martano risiede?

- Periferia
- Centro storico
- Area commerciale
- Area industriale
- Area Rurale

2. Secondo Lei, nella zona in cui risiede, quali sono le barriere architettoniche che creano maggiori disagi per la mobilità in generale e in particolare per le persone che presentano disabilità? (Massimo 3 risposte possibili)

- Marciapiedi troppo stretti e/o troppo alti rispetto al livello stradale
- Percorsi dissestati o che presentano ostacoli
- Assenza di rampe nei marciapiedi
- Assenza o inadeguatezza di parcheggi riservati
- Assenza di segnaletica dedicata
- Illuminazione artificiale scarsa o non presente

3. Negli Edifici Pubblici del Comune di Martano, quali sono gli ostacoli che creano maggiori disagi per la mobilità in generale e in particolare per le persone che presentano disabilità (motoria/sensoriale)? (Massimo 3 risposte possibili)

- Percorsi interni alle strutture troppo stretti
- Percorsi interni alle strutture con ostacoli e dislivelli
- Percorsi esterni di accesso alle strutture con ostacoli
- Assenza o inadeguatezza di parcheggi riservati
- Assenza di segnaletica relativa alla mobilità delle persone
- Assenza di rampe esterne e/o interne
- Assenza di collegamenti verticali adeguati (ascensore, piattaforme di sollevamento per disabili)

4. Secondo Lei, in quale luogo in particolare del Comune di Martano mancano, o sono insufficienti, parcheggi riservati a persone con disabilità?

- Palazzo Comunale
- Edifici Scolastici
- Piazza Assunta
- Strutture ricreative (impianti sportivi, bocciodromo, ludoteche, altro)
- Villa comunale
- Parco Pozzelle
- Presidi sanitari (Guardia Medica, Studi medici generici, Farmacie)
- Luoghi di culto
- Banca/Posta

5. In quali punti, secondo Lei, sono necessarie informazioni in Braille e/o mappe tattili per persone ipovedenti/non vedenti?

- Palazzo Comunale
- Edifici Scolastici
- Piazza Assunta
- Strutture ricreative (impianti sportivi, bocciodromo, ludoteche, altro)
- Villa comunale
- Parco Pozzelle
- Presidi sanitari (Guardia Medica, Studi medici generici, Farmacie)
- Luoghi di culto
- Banca/Posta

6. A quale ambito ritiene sia opportuno dare la priorità di intervento?

- Edilizio (adeguamento Edifici Pubblici)
- Urbano (adeguamento di strade, marciapiedi, etc)

7. Quali considerazioni e/o suggerimenti vorreste fare presente all'Amministrazione Comunale sull'argomento?

---

Questi contenuti non sono creati né avallati da Google.

Google Moduli

# Questionario partecipativo per la redazione del PEBA di Martano

## Comune di Martano

Il Comune di Martano sta redigendo il Piano di Eliminazione delle Barriere Architettoniche (P.E.B.A.), finalizzato alla programmazione degli interventi necessari a rendere accessibili e fruibili a tutte le persone edifici pubblici, strade e aree ricreative.

Si invitano quindi tutti i cittadini, al fine di garantire il coinvolgimento e la partecipazione di tutti, a fornire il proprio contributo compilando un breve questionario, in forma totalmente ANONIMA.



1. In quale zona del territorio del Comune di Martano risiede?

- Periferia
- Centro storico
- Area commerciale
- Area industriale
- Area Rurale

2. Secondo Lei, nella zona in cui risiede, quali sono le barriere architettoniche che creano maggiori disagi per la mobilità in generale e in particolare per le persone che presentano disabilità? (Massimo 3 risposte possibili)

- Marciapiedi troppo stretti e/o troppo alti rispetto al livello stradale
- Percorsi dissestati o che presentano ostacoli
- Assenza di rampe nei marciapiedi
- Assenza o inadeguatezza di parcheggi riservati
- Assenza di segnaletica dedicata
- Illuminazione artificiale scarsa o non presente

3. Negli Edifici Pubblici del Comune di Martano, quali sono gli ostacoli che creano maggiori disagi per la mobilità in generale e in particolare per le persone che presentano disabilità (motoria/sensoriale)? (Massimo 3 risposte possibili)

- Percorsi interni alle strutture troppo stretti
- Percorsi interni alle strutture con ostacoli e dislivelli
- Percorsi esterni di accesso alle strutture con ostacoli
- Assenza o inadeguatezza di parcheggi riservati
- Assenza di segnaletica relativa alla mobilità delle persone
- Assenza di rampe esterne e/o interne
- Assenza di collegamenti verticali adeguati (ascensore, piattaforme di sollevamento per disabili)

4. Secondo Lei, in quale luogo in particolare del Comune di Martano mancano, o sono insufficienti, parcheggi riservati a persone con disabilità?

- Palazzo Comunale
- Edifici Scolastici
- Piazza Assunta
- Strutture ricreative (impianti sportivi, bocciodromo, ludoteche, altro)
- Villa comunale
- Parco Pozzelle
- Presidi sanitari (Guardia Medica, Studi medici generici, Farmacie)
- Luoghi di culto
- Banca/Posta

5. In quali punti, secondo Lei, sono necessarie informazioni in Braille e/o mappe tattili per persone ipovedenti/non vedenti?

- Palazzo Comunale
- Edifici Scolastici
- Piazza Assunta
- Strutture ricreative (impianti sportivi, bocciodromo, ludoteche, altro)
- Villa comunale
- Parco Pozzelle
- Presidi sanitari (Guardia Medica, Studi medici generici, Farmacie)
- Luoghi di culto
- Banca/Posta

6. A quale ambito ritiene sia opportuno dare la priorità di intervento?

- Edilizio (adeguamento Edifici Pubblici)
- Urbano (adeguamento di strade, marciapiedi, etc)

7. Quali considerazioni e/o suggerimenti vorreste fare presente all'Amministrazione Comunale sull'argomento?

---

Questi contenuti non sono creati né avallati da Google.

Google Moduli

# Questionario partecipativo per la redazione del PEBA di Martano

## Comune di Martano

Il Comune di Martano sta redigendo il Piano di Eliminazione delle Barriere Architettoniche (P.E.B.A.), finalizzato alla programmazione degli interventi necessari a rendere accessibili e fruibili a tutte le persone edifici pubblici, strade e aree ricreative.

Si invitano quindi tutti i cittadini, al fine di garantire il coinvolgimento e la partecipazione di tutti, a fornire il proprio contributo compilando un breve questionario, in forma totalmente ANONIMA.





1. In quale zona del territorio del Comune di Martano risiede?

- Periferia
- Centro storico
- Area commerciale
- Area industriale
- Area Rurale

2. Secondo Lei, nella zona in cui risiede, quali sono le barriere architettoniche che creano maggiori disagi per la mobilità in generale e in particolare per le persone che presentano disabilità? (Massimo 3 risposte possibili)

- Marciapiedi troppo stretti e/o troppo alti rispetto al livello stradale
- Percorsi dissestati o che presentano ostacoli
- Assenza di rampe nei marciapiedi
- Assenza o inadeguatezza di parcheggi riservati
- Assenza di segnaletica dedicata
- Illuminazione artificiale scarsa o non presente

3. Negli Edifici Pubblici del Comune di Martano, quali sono gli ostacoli che creano maggiori disagi per la mobilità in generale e in particolare per le persone che presentano disabilità (motoria/sensoriale)? (Massimo 3 risposte possibili)

- Percorsi interni alle strutture troppo stretti
- Percorsi interni alle strutture con ostacoli e dislivelli
- Percorsi esterni di accesso alle strutture con ostacoli
- Assenza o inadeguatezza di parcheggi riservati
- Assenza di segnaletica relativa alla mobilità delle persone
- Assenza di rampe esterne e/o interne
- Assenza di collegamenti verticali adeguati (ascensore, piattaforme di sollevamento per disabili)

4. Secondo Lei, in quale luogo in particolare del Comune di Martano mancano, o sono insufficienti, parcheggi riservati a persone con disabilità?

- Palazzo Comunale
- Edifici Scolastici
- Piazza Assunta
- Strutture ricreative (impianti sportivi, bocciodromo, ludoteche, altro)
- Villa comunale
- Parco Pozzelle
- Presidi sanitari (Guardia Medica, Studi medici generici, Farmacie)
- Luoghi di culto
- Banca/Posta

5. In quali punti, secondo Lei, sono necessarie informazioni in Braille e/o mappe tattili per persone ipovedenti/non vedenti?

- Palazzo Comunale
- Edifici Scolastici
- Piazza Assunta
- Strutture ricreative (impianti sportivi, bocciodromo, ludoteche, altro)
- Villa comunale
- Parco Pozzelle
- Presidi sanitari (Guardia Medica, Studi medici generici, Farmacie)
- Luoghi di culto
- Banca/Posta

6. A quale ambito ritiene sia opportuno dare la priorità di intervento?

- Edilizio (adeguamento Edifici Pubblici)
- Urbano (adeguamento di strade, marciapiedi, etc)

7. Quali considerazioni e/o suggerimenti vorreste fare presente all'Amministrazione Comunale sull'argomento?

Rimozione delle auto parcheggiate su i marciapiedi

Questi contenuti non sono creati né avallati da Google.

Google Moduli

# Questionario partecipativo per la redazione del PEBA di Martano

## Comune di Martano

Il Comune di Martano sta redigendo il Piano di Eliminazione delle Barriere Architettoniche (P.E.B.A.), finalizzato alla programmazione degli interventi necessari a rendere accessibili e fruibili a tutte le persone edifici pubblici, strade e aree ricreative.

Si invitano quindi tutti i cittadini, al fine di garantire il coinvolgimento e la partecipazione di tutti, a fornire il proprio contributo compilando un breve questionario, in forma totalmente ANONIMA.



1. In quale zona del territorio del Comune di Martano risiede?

- Periferia
- Centro storico
- Area commerciale
- Area industriale
- Area Rurale

2. Secondo Lei, nella zona in cui risiede, quali sono le barriere architettoniche che creano maggiori disagi per la mobilità in generale e in particolare per le persone che presentano disabilità? (Massimo 3 risposte possibili)

- Marciapiedi troppo stretti e/o troppo alti rispetto al livello stradale
- Percorsi dissestati o che presentano ostacoli
- Assenza di rampe nei marciapiedi
- Assenza o inadeguatezza di parcheggi riservati
- Assenza di segnaletica dedicata
- Illuminazione artificiale scarsa o non presente

3. Negli Edifici Pubblici del Comune di Martano, quali sono gli ostacoli che creano maggiori disagi per la mobilità in generale e in particolare per le persone che presentano disabilità (motoria/sensoriale)? (Massimo 3 risposte possibili)

- Percorsi interni alle strutture troppo stretti
- Percorsi interni alle strutture con ostacoli e dislivelli
- Percorsi esterni di accesso alle strutture con ostacoli
- Assenza o inadeguatezza di parcheggi riservati
- Assenza di segnaletica relativa alla mobilità delle persone
- Assenza di rampe esterne e/o interne
- Assenza di collegamenti verticali adeguati (ascensore, piattaforme di sollevamento per disabili)

4. Secondo Lei, in quale luogo in particolare del Comune di Martano mancano, o sono insufficienti, parcheggi riservati a persone con disabilità?

- Palazzo Comunale
- Edifici Scolastici
- Piazza Assunta
- Strutture ricreative (impianti sportivi, bocciodromo, ludoteche, altro)
- Villa comunale
- Parco Pozzelle
- Presidi sanitari (Guardia Medica, Studi medici generici, Farmacie)
- Luoghi di culto
- Banca/Posta

5. In quali punti, secondo Lei, sono necessarie informazioni in Braille e/o mappe tattili per persone ipovedenti/non vedenti?

- Palazzo Comunale
- Edifici Scolastici
- Piazza Assunta
- Strutture ricreative (impianti sportivi, bocciodromo, ludoteche, altro)
- Villa comunale
- Parco Pozzelle
- Presidi sanitari (Guardia Medica, Studi medici generici, Farmacie)
- Luoghi di culto
- Banca/Posta

6. A quale ambito ritiene sia opportuno dare la priorità di intervento?

- Edilizio (adeguamento Edifici Pubblici)
- Urbano (adeguamento di strade, marciapiedi, etc)

7. Quali considerazioni e/o suggerimenti vorreste fare presente all'Amministrazione Comunale sull'argomento?

---

Questi contenuti non sono creati né avallati da Google.

Google Moduli

# Questionario partecipativo per la redazione del PEBA di Martano

## Comune di Martano

Il Comune di Martano sta redigendo il Piano di Eliminazione delle Barriere Architettoniche (P.E.B.A.), finalizzato alla programmazione degli interventi necessari a rendere accessibili e fruibili a tutte le persone edifici pubblici, strade e aree ricreative.

Si invitano quindi tutti i cittadini, al fine di garantire il coinvolgimento e la partecipazione di tutti, a fornire il proprio contributo compilando un breve questionario, in forma totalmente ANONIMA.





1. In quale zona del territorio del Comune di Martano risiede?

- Periferia
- Centro storico
- Area commerciale
- Area industriale
- Area Rurale

2. Secondo Lei, nella zona in cui risiede, quali sono le barriere architettoniche che creano maggiori disagi per la mobilità in generale e in particolare per le persone che presentano disabilità? (Massimo 3 risposte possibili)

- Marciapiedi troppo stretti e/o troppo alti rispetto al livello stradale
- Percorsi dissestati o che presentano ostacoli
- Assenza di rampe nei marciapiedi
- Assenza o inadeguatezza di parcheggi riservati
- Assenza di segnaletica dedicata
- Illuminazione artificiale scarsa o non presente

3. Negli Edifici Pubblici del Comune di Martano, quali sono gli ostacoli che creano maggiori disagi per la mobilità in generale e in particolare per le persone che presentano disabilità (motoria/sensoriale)? (Massimo 3 risposte possibili)

- Percorsi interni alle strutture troppo stretti
- Percorsi interni alle strutture con ostacoli e dislivelli
- Percorsi esterni di accesso alle strutture con ostacoli
- Assenza o inadeguatezza di parcheggi riservati
- Assenza di segnaletica relativa alla mobilità delle persone
- Assenza di rampe esterne e/o interne
- Assenza di collegamenti verticali adeguati (ascensore, piattaforme di sollevamento per disabili)

4. Secondo Lei, in quale luogo in particolare del Comune di Martano mancano, o sono insufficienti, parcheggi riservati a persone con disabilità?

- Palazzo Comunale
- Edifici Scolastici
- Piazza Assunta
- Strutture ricreative (impianti sportivi, bocciodromo, ludoteche, altro)
- Villa comunale
- Parco Pozzelle
- Presidi sanitari (Guardia Medica, Studi medici generici, Farmacie)
- Luoghi di culto
- Banca/Posta

5. In quali punti, secondo Lei, sono necessarie informazioni in Braille e/o mappe tattili per persone ipovedenti/non vedenti?

- Palazzo Comunale
- Edifici Scolastici
- Piazza Assunta
- Strutture ricreative (impianti sportivi, bocciodromo, ludoteche, altro)
- Villa comunale
- Parco Pozzelle
- Presidi sanitari (Guardia Medica, Studi medici generici, Farmacie)
- Luoghi di culto
- Banca/Posta

6. A quale ambito ritiene sia opportuno dare la priorità di intervento?

- Edilizio (adeguamento Edifici Pubblici)
- Urbano (adeguamento di strade, marciapiedi, etc)

7. Quali considerazioni e/o suggerimenti vorreste fare presente all'Amministrazione Comunale sull'argomento?

Ascoltate maggiormente i cittadini e/o operatori in merito ai bisogni delle persone fragili ( costituzione di comitati di quartiere)

---

Questi contenuti non sono creati né avallati da Google.

Google Moduli

# Questionario partecipativo per la redazione del PEBA di Martano

## Comune di Martano

Il Comune di Martano sta redigendo il Piano di Eliminazione delle Barriere Architettoniche (P.E.B.A.), finalizzato alla programmazione degli interventi necessari a rendere accessibili e fruibili a tutte le persone edifici pubblici, strade e aree ricreative.

Si invitano quindi tutti i cittadini, al fine di garantire il coinvolgimento e la partecipazione di tutti, a fornire il proprio contributo compilando un breve questionario, in forma totalmente ANONIMA.



1. In quale zona del territorio del Comune di Martano risiede?

- Periferia
- Centro storico
- Area commerciale
- Area industriale
- Area Rurale

2. Secondo Lei, nella zona in cui risiede, quali sono le barriere architettoniche che creano maggiori disagi per la mobilità in generale e in particolare per le persone che presentano disabilità? (Massimo 3 risposte possibili)

- Marciapiedi troppo stretti e/o troppo alti rispetto al livello stradale
- Percorsi dissestati o che presentano ostacoli
- Assenza di rampe nei marciapiedi
- Assenza o inadeguatezza di parcheggi riservati
- Assenza di segnaletica dedicata
- Illuminazione artificiale scarsa o non presente

3. Negli Edifici Pubblici del Comune di Martano, quali sono gli ostacoli che creano maggiori disagi per la mobilità in generale e in particolare per le persone che presentano disabilità (motoria/sensoriale)? (Massimo 3 risposte possibili)

- Percorsi interni alle strutture troppo stretti
- Percorsi interni alle strutture con ostacoli e dislivelli
- Percorsi esterni di accesso alle strutture con ostacoli
- Assenza o inadeguatezza di parcheggi riservati
- Assenza di segnaletica relativa alla mobilità delle persone
- Assenza di rampe esterne e/o interne
- Assenza di collegamenti verticali adeguati (ascensore, piattaforme di sollevamento per disabili)

4. Secondo Lei, in quale luogo in particolare del Comune di Martano mancano, o sono insufficienti, parcheggi riservati a persone con disabilità?

- Palazzo Comunale
- Edifici Scolastici
- Piazza Assunta
- Strutture ricreative (impianti sportivi, bocciodromo, ludoteche, altro)
- Villa comunale
- Parco Pozzelle
- Presidi sanitari (Guardia Medica, Studi medici generici, Farmacie)
- Luoghi di culto
- Banca/Posta

5. In quali punti, secondo Lei, sono necessarie informazioni in Braille e/o mappe tattili per persone ipovedenti/non vedenti?

- Palazzo Comunale
- Edifici Scolastici
- Piazza Assunta
- Strutture ricreative (impianti sportivi, bocciodromo, ludoteche, altro)
- Villa comunale
- Parco Pozzelle
- Presidi sanitari (Guardia Medica, Studi medici generici, Farmacie)
- Luoghi di culto
- Banca/Posta

6. A quale ambito ritiene sia opportuno dare la priorità di intervento?

- Edilizio (adeguamento Edifici Pubblici)
- Urbano (adeguamento di strade, marciapiedi, etc)

7. Quali considerazioni e/o suggerimenti vorreste fare presente all'Amministrazione Comunale sull'argomento?

---

Questi contenuti non sono creati né avallati da Google.

Google Moduli

# Questionario partecipativo per la redazione del PEBA di Martano

## Comune di Martano

Il Comune di Martano sta redigendo il Piano di Eliminazione delle Barriere Architettoniche (P.E.B.A.), finalizzato alla programmazione degli interventi necessari a rendere accessibili e fruibili a tutte le persone edifici pubblici, strade e aree ricreative.

Si invitano quindi tutti i cittadini, al fine di garantire il coinvolgimento e la partecipazione di tutti, a fornire il proprio contributo compilando un breve questionario, in forma totalmente ANONIMA.





1. In quale zona del territorio del Comune di Martano risiede?

- Periferia
- Centro storico
- Area commerciale
- Area industriale
- Area Rurale

2. Secondo Lei, nella zona in cui risiede, quali sono le barriere architettoniche che creano maggiori disagi per la mobilità in generale e in particolare per le persone che presentano disabilità? (Massimo 3 risposte possibili)

- Marciapiedi troppo stretti e/o troppo alti rispetto al livello stradale
- Percorsi dissestati o che presentano ostacoli
- Assenza di rampe nei marciapiedi
- Assenza o inadeguatezza di parcheggi riservati
- Assenza di segnaletica dedicata
- Illuminazione artificiale scarsa o non presente

3. Negli Edifici Pubblici del Comune di Martano, quali sono gli ostacoli che creano maggiori disagi per la mobilità in generale e in particolare per le persone che presentano disabilità (motoria/sensoriale)? (Massimo 3 risposte possibili)

- Percorsi interni alle strutture troppo stretti
- Percorsi interni alle strutture con ostacoli e dislivelli
- Percorsi esterni di accesso alle strutture con ostacoli
- Assenza o inadeguatezza di parcheggi riservati
- Assenza di segnaletica relativa alla mobilità delle persone
- Assenza di rampe esterne e/o interne
- Assenza di collegamenti verticali adeguati (ascensore, piattaforme di sollevamento per disabili)

4. Secondo Lei, in quale luogo in particolare del Comune di Martano mancano, o sono insufficienti, parcheggi riservati a persone con disabilità?

- Palazzo Comunale
- Edifici Scolastici
- Piazza Assunta
- Strutture ricreative (impianti sportivi, bocciodromo, ludoteche, altro)
- Villa comunale
- Parco Pozzelle
- Presidi sanitari (Guardia Medica, Studi medici generici, Farmacie)
- Luoghi di culto
- Banca/Posta

5. In quali punti, secondo Lei, sono necessarie informazioni in Braille e/o mappe tattili per persone ipovedenti/non vedenti?

- Palazzo Comunale
- Edifici Scolastici
- Piazza Assunta
- Strutture ricreative (impianti sportivi, bocciodromo, ludoteche, altro)
- Villa comunale
- Parco Pozzelle
- Presidi sanitari (Guardia Medica, Studi medici generici, Farmacie)
- Luoghi di culto
- Banca/Posta

6. A quale ambito ritiene sia opportuno dare la priorità di intervento?

- Edilizio (adeguamento Edifici Pubblici)
- Urbano (adeguamento di strade, marciapiedi, etc)

7. Quali considerazioni e/o suggerimenti vorreste fare presente all'Amministrazione Comunale sull'argomento?

Anche nelle periferie sono presenti barriere ma non vengono citati nel questionario

Questi contenuti non sono creati né avallati da Google.

Google Moduli

# Questionario partecipativo per la redazione del PEBA di Martano

## Comune di Martano

Il Comune di Martano sta redigendo il Piano di Eliminazione delle Barriere Architettoniche (P.E.B.A.), finalizzato alla programmazione degli interventi necessari a rendere accessibili e fruibili a tutte le persone edifici pubblici, strade e aree ricreative.

Si invitano quindi tutti i cittadini, al fine di garantire il coinvolgimento e la partecipazione di tutti, a fornire il proprio contributo compilando un breve questionario, in forma totalmente ANONIMA.



1. In quale zona del territorio del Comune di Martano risiede?

- Periferia
- Centro storico
- Area commerciale
- Area industriale
- Area Rurale

2. Secondo Lei, nella zona in cui risiede, quali sono le barriere architettoniche che creano maggiori disagi per la mobilità in generale e in particolare per le persone che presentano disabilità? (Massimo 3 risposte possibili)

- Marciapiedi troppo stretti e/o troppo alti rispetto al livello stradale
- Percorsi dissestati o che presentano ostacoli
- Assenza di rampe nei marciapiedi
- Assenza o inadeguatezza di parcheggi riservati
- Assenza di segnaletica dedicata
- Illuminazione artificiale scarsa o non presente

3. Negli Edifici Pubblici del Comune di Martano, quali sono gli ostacoli che creano maggiori disagi per la mobilità in generale e in particolare per le persone che presentano disabilità (motoria/sensoriale)? (Massimo 3 risposte possibili)

- Percorsi interni alle strutture troppo stretti
- Percorsi interni alle strutture con ostacoli e dislivelli
- Percorsi esterni di accesso alle strutture con ostacoli
- Assenza o inadeguatezza di parcheggi riservati
- Assenza di segnaletica relativa alla mobilità delle persone
- Assenza di rampe esterne e/o interne
- Assenza di collegamenti verticali adeguati (ascensore, piattaforme di sollevamento per disabili)

4. Secondo Lei, in quale luogo in particolare del Comune di Martano mancano, o sono insufficienti, parcheggi riservati a persone con disabilità?

- Palazzo Comunale
- Edifici Scolastici
- Piazza Assunta
- Strutture ricreative (impianti sportivi, bocciodromo, ludoteche, altro)
- Villa comunale
- Parco Pozzelle
- Presidi sanitari (Guardia Medica, Studi medici generici, Farmacie)
- Luoghi di culto
- Banca/Posta

5. In quali punti, secondo Lei, sono necessarie informazioni in Braille e/o mappe tattili per persone ipovedenti/non vedenti?

- Palazzo Comunale
- Edifici Scolastici
- Piazza Assunta
- Strutture ricreative (impianti sportivi, bocciodromo, ludoteche, altro)
- Villa comunale
- Parco Pozzelle
- Presidi sanitari (Guardia Medica, Studi medici generici, Farmacie)
- Luoghi di culto
- Banca/Posta

6. A quale ambito ritiene sia opportuno dare la priorità di intervento?

- Edilizio (adeguamento Edifici Pubblici)
- Urbano (adeguamento di strade, marciapiedi, etc)

7. Quali considerazioni e/o suggerimenti vorreste fare presente all'Amministrazione Comunale sull'argomento?

Il mio suggerimento è quello di considerare con attenzione il tipo di pavimentazione da utilizzare per le rampe.

Per esempio, il pavimento presente all'entrata dell'Asl è particolarmente liscio e scivoloso.

Altro punto importante è la manutenzione degli alberi presenti sui marciapiedi. Sono spesso il primo ostacolo di un eventuale passaggio di carrozzina e le relative radici sollevano il pavimento creando molti disagi

Grazie

Questi contenuti non sono creati né avallati da Google.

# Questionario partecipativo per la redazione del PEBA di Martano

## Comune di Martano

Il Comune di Martano sta redigendo il Piano di Eliminazione delle Barriere Architettoniche (P.E.B.A.), finalizzato alla programmazione degli interventi necessari a rendere accessibili e fruibili a tutte le persone edifici pubblici, strade e aree ricreative.

Si invitano quindi tutti i cittadini, al fine di garantire il coinvolgimento e la partecipazione di tutti, a fornire il proprio contributo compilando un breve questionario, in forma totalmente ANONIMA.





1. In quale zona del territorio del Comune di Martano risiede?

- Periferia
- Centro storico
- Area commerciale
- Area industriale
- Area Rurale

2. Secondo Lei, nella zona in cui risiede, quali sono le barriere architettoniche che creano maggiori disagi per la mobilità in generale e in particolare per le persone che presentano disabilità? (Massimo 3 risposte possibili)

- Marciapiedi troppo stretti e/o troppo alti rispetto al livello stradale
- Percorsi dissestati o che presentano ostacoli
- Assenza di rampe nei marciapiedi
- Assenza o inadeguatezza di parcheggi riservati
- Assenza di segnaletica dedicata
- Illuminazione artificiale scarsa o non presente

3. Negli Edifici Pubblici del Comune di Martano, quali sono gli ostacoli che creano maggiori disagi per la mobilità in generale e in particolare per le persone che presentano disabilità (motoria/sensoriale)? (Massimo 3 risposte possibili)

- Percorsi interni alle strutture troppo stretti
- Percorsi interni alle strutture con ostacoli e dislivelli
- Percorsi esterni di accesso alle strutture con ostacoli
- Assenza o inadeguatezza di parcheggi riservati
- Assenza di segnaletica relativa alla mobilità delle persone
- Assenza di rampe esterne e/o interne
- Assenza di collegamenti verticali adeguati (ascensore, piattaforme di sollevamento per disabili)

4. Secondo Lei, in quale luogo in particolare del Comune di Martano mancano, o sono insufficienti, parcheggi riservati a persone con disabilità?

- Palazzo Comunale
- Edifici Scolastici
- Piazza Assunta
- Strutture ricreative (impianti sportivi, bocciodromo, ludoteche, altro)
- Villa comunale
- Parco Pozzelle
- Presidi sanitari (Guardia Medica, Studi medici generici, Farmacie)
- Luoghi di culto
- Banca/Posta

5. In quali punti, secondo Lei, sono necessarie informazioni in Braille e/o mappe tattili per persone ipovedenti/non vedenti?

- Palazzo Comunale
- Edifici Scolastici
- Piazza Assunta
- Strutture ricreative (impianti sportivi, bocciodromo, ludoteche, altro)
- Villa comunale
- Parco Pozzelle
- Presidi sanitari (Guardia Medica, Studi medici generici, Farmacie)
- Luoghi di culto
- Banca/Posta

6. A quale ambito ritiene sia opportuno dare la priorità di intervento?

- Edilizio (adeguamento Edifici Pubblici)
- Urbano (adeguamento di strade, marciapiedi, etc)

7. Quali considerazioni e/o suggerimenti vorreste fare presente all'Amministrazione Comunale sull'argomento?

---

Questi contenuti non sono creati né avallati da Google.

Google Moduli

# Questionario partecipativo per la redazione del PEBA di Martano

## Comune di Martano

Il Comune di Martano sta redigendo il Piano di Eliminazione delle Barriere Architettoniche (P.E.B.A.), finalizzato alla programmazione degli interventi necessari a rendere accessibili e fruibili a tutte le persone edifici pubblici, strade e aree ricreative.

Si invitano quindi tutti i cittadini, al fine di garantire il coinvolgimento e la partecipazione di tutti, a fornire il proprio contributo compilando un breve questionario, in forma totalmente ANONIMA.



1. In quale zona del territorio del Comune di Martano risiede?

- Periferia
- Centro storico
- Area commerciale
- Area industriale
- Area Rurale

2. Secondo Lei, nella zona in cui risiede, quali sono le barriere architettoniche che creano maggiori disagi per la mobilità in generale e in particolare per le persone che presentano disabilità? (Massimo 3 risposte possibili)

- Marciapiedi troppo stretti e/o troppo alti rispetto al livello stradale
- Percorsi dissestati o che presentano ostacoli
- Assenza di rampe nei marciapiedi
- Assenza o inadeguatezza di parcheggi riservati
- Assenza di segnaletica dedicata
- Illuminazione artificiale scarsa o non presente

3. Negli Edifici Pubblici del Comune di Martano, quali sono gli ostacoli che creano maggiori disagi per la mobilità in generale e in particolare per le persone che presentano disabilità (motoria/sensoriale)? (Massimo 3 risposte possibili)

- Percorsi interni alle strutture troppo stretti
- Percorsi interni alle strutture con ostacoli e dislivelli
- Percorsi esterni di accesso alle strutture con ostacoli
- Assenza o inadeguatezza di parcheggi riservati
- Assenza di segnaletica relativa alla mobilità delle persone
- Assenza di rampe esterne e/o interne
- Assenza di collegamenti verticali adeguati (ascensore, piattaforme di sollevamento per disabili)

4. Secondo Lei, in quale luogo in particolare del Comune di Martano mancano, o sono insufficienti, parcheggi riservati a persone con disabilità?

- Palazzo Comunale
- Edifici Scolastici
- Piazza Assunta
- Strutture ricreative (impianti sportivi, bocciodromo, ludoteche, altro)
- Villa comunale
- Parco Pozzelle
- Presidi sanitari (Guardia Medica, Studi medici generici, Farmacie)
- Luoghi di culto
- Banca/Posta

5. In quali punti, secondo Lei, sono necessarie informazioni in Braille e/o mappe tattili per persone ipovedenti/non vedenti?

- Palazzo Comunale
- Edifici Scolastici
- Piazza Assunta
- Strutture ricreative (impianti sportivi, bocciodromo, ludoteche, altro)
- Villa comunale
- Parco Pozzelle
- Presidi sanitari (Guardia Medica, Studi medici generici, Farmacie)
- Luoghi di culto
- Banca/Posta

6. A quale ambito ritiene sia opportuno dare la priorità di intervento?

- Edilizio (adeguamento Edifici Pubblici)
- Urbano (adeguamento di strade, marciapiedi, etc)

7. Quali considerazioni e/o suggerimenti vorreste fare presente all'Amministrazione Comunale sull'argomento?

---

Questi contenuti non sono creati né avallati da Google.

Google Moduli

# Questionario partecipativo per la redazione del PEBA di Martano

## Comune di Martano

Il Comune di Martano sta redigendo il Piano di Eliminazione delle Barriere Architettoniche (P.E.B.A.), finalizzato alla programmazione degli interventi necessari a rendere accessibili e fruibili a tutte le persone edifici pubblici, strade e aree ricreative.

Si invitano quindi tutti i cittadini, al fine di garantire il coinvolgimento e la partecipazione di tutti, a fornire il proprio contributo compilando un breve questionario, in forma totalmente ANONIMA.





1. In quale zona del territorio del Comune di Martano risiede?

- Periferia
- Centro storico
- Area commerciale
- Area industriale
- Area Rurale

2. Secondo Lei, nella zona in cui risiede, quali sono le barriere architettoniche che creano maggiori disagi per la mobilità in generale e in particolare per le persone che presentano disabilità? (Massimo 3 risposte possibili)

- Marciapiedi troppo stretti e/o troppo alti rispetto al livello stradale
- Percorsi dissestati o che presentano ostacoli
- Assenza di rampe nei marciapiedi
- Assenza o inadeguatezza di parcheggi riservati
- Assenza di segnaletica dedicata
- Illuminazione artificiale scarsa o non presente

3. Negli Edifici Pubblici del Comune di Martano, quali sono gli ostacoli che creano maggiori disagi per la mobilità in generale e in particolare per le persone che presentano disabilità (motoria/sensoriale)? (Massimo 3 risposte possibili)

- Percorsi interni alle strutture troppo stretti
- Percorsi interni alle strutture con ostacoli e dislivelli
- Percorsi esterni di accesso alle strutture con ostacoli
- Assenza o inadeguatezza di parcheggi riservati
- Assenza di segnaletica relativa alla mobilità delle persone
- Assenza di rampe esterne e/o interne
- Assenza di collegamenti verticali adeguati (ascensore, piattaforme di sollevamento per disabili)

4. Secondo Lei, in quale luogo in particolare del Comune di Martano mancano, o sono insufficienti, parcheggi riservati a persone con disabilità?

- Palazzo Comunale
- Edifici Scolastici
- Piazza Assunta
- Strutture ricreative (impianti sportivi, bocciodromo, ludoteche, altro)
- Villa comunale
- Parco Pozzelle
- Presidi sanitari (Guardia Medica, Studi medici generici, Farmacie)
- Luoghi di culto
- Banca/Posta

5. In quali punti, secondo Lei, sono necessarie informazioni in Braille e/o mappe tattili per persone ipovedenti/non vedenti?

- Palazzo Comunale
- Edifici Scolastici
- Piazza Assunta
- Strutture ricreative (impianti sportivi, bocciodromo, ludoteche, altro)
- Villa comunale
- Parco Pozzelle
- Presidi sanitari (Guardia Medica, Studi medici generici, Farmacie)
- Luoghi di culto
- Banca/Posta

6. A quale ambito ritiene sia opportuno dare la priorità di intervento?

- Edilizio (adeguamento Edifici Pubblici)
- Urbano (adeguamento di strade, marciapiedi, etc)

7. Quali considerazioni e/o suggerimenti vorreste fare presente all'Amministrazione Comunale sull'argomento?

---

Questi contenuti non sono creati né avallati da Google.

Google Moduli

# Questionario partecipativo per la redazione del PEBA di Martano

## Comune di Martano

Il Comune di Martano sta redigendo il Piano di Eliminazione delle Barriere Architettoniche (P.E.B.A.), finalizzato alla programmazione degli interventi necessari a rendere accessibili e fruibili a tutte le persone edifici pubblici, strade e aree ricreative.

Si invitano quindi tutti i cittadini, al fine di garantire il coinvolgimento e la partecipazione di tutti, a fornire il proprio contributo compilando un breve questionario, in forma totalmente ANONIMA.



1. In quale zona del territorio del Comune di Martano risiede?

- Periferia
- Centro storico
- Area commerciale
- Area industriale
- Area Rurale

2. Secondo Lei, nella zona in cui risiede, quali sono le barriere architettoniche che creano maggiori disagi per la mobilità in generale e in particolare per le persone che presentano disabilità? (Massimo 3 risposte possibili)

- Marciapiedi troppo stretti e/o troppo alti rispetto al livello stradale
- Percorsi dissestati o che presentano ostacoli
- Assenza di rampe nei marciapiedi
- Assenza o inadeguatezza di parcheggi riservati
- Assenza di segnaletica dedicata
- Illuminazione artificiale scarsa o non presente

3. Negli Edifici Pubblici del Comune di Martano, quali sono gli ostacoli che creano maggiori disagi per la mobilità in generale e in particolare per le persone che presentano disabilità (motoria/sensoriale)? (Massimo 3 risposte possibili)

- Percorsi interni alle strutture troppo stretti
- Percorsi interni alle strutture con ostacoli e dislivelli
- Percorsi esterni di accesso alle strutture con ostacoli
- Assenza o inadeguatezza di parcheggi riservati
- Assenza di segnaletica relativa alla mobilità delle persone
- Assenza di rampe esterne e/o interne
- Assenza di collegamenti verticali adeguati (ascensore, piattaforme di sollevamento per disabili)

4. Secondo Lei, in quale luogo in particolare del Comune di Martano mancano, o sono insufficienti, parcheggi riservati a persone con disabilità?

- Palazzo Comunale
- Edifici Scolastici
- Piazza Assunta
- Strutture ricreative (impianti sportivi, bocciodromo, ludoteche, altro)
- Villa comunale
- Parco Pozzelle
- Presidi sanitari (Guardia Medica, Studi medici generici, Farmacie)
- Luoghi di culto
- Banca/Posta

5. In quali punti, secondo Lei, sono necessarie informazioni in Braille e/o mappe tattili per persone ipovedenti/non vedenti?

- Palazzo Comunale
- Edifici Scolastici
- Piazza Assunta
- Strutture ricreative (impianti sportivi, bocciodromo, ludoteche, altro)
- Villa comunale
- Parco Pozzelle
- Presidi sanitari (Guardia Medica, Studi medici generici, Farmacie)
- Luoghi di culto
- Banca/Posta

6. A quale ambito ritiene sia opportuno dare la priorità di intervento?

- Edilizio (adeguamento Edifici Pubblici)
- Urbano (adeguamento di strade, marciapiedi, etc)

7. Quali considerazioni e/o suggerimenti vorreste fare presente all'Amministrazione Comunale sull'argomento?

credo che se iniziassero a togliere le segnaletiche verticali dai marciapiedi e gli ostacoli che si trovano sui vari percorsi sarebbe già un buon inizio.....

Questi contenuti non sono creati né avallati da Google.

Google Moduli

# Questionario partecipativo per la redazione del PEBA di Martano

## Comune di Martano

Il Comune di Martano sta redigendo il Piano di Eliminazione delle Barriere Architettoniche (P.E.B.A.), finalizzato alla programmazione degli interventi necessari a rendere accessibili e fruibili a tutte le persone edifici pubblici, strade e aree ricreative.

Si invitano quindi tutti i cittadini, al fine di garantire il coinvolgimento e la partecipazione di tutti, a fornire il proprio contributo compilando un breve questionario, in forma totalmente ANONIMA.





1. In quale zona del territorio del Comune di Martano risiede?

- Periferia
- Centro storico
- Area commerciale
- Area industriale
- Area Rurale

2. Secondo Lei, nella zona in cui risiede, quali sono le barriere architettoniche che creano maggiori disagi per la mobilità in generale e in particolare per le persone che presentano disabilità? (Massimo 3 risposte possibili)

- Marciapiedi troppo stretti e/o troppo alti rispetto al livello stradale
- Percorsi dissestati o che presentano ostacoli
- Assenza di rampe nei marciapiedi
- Assenza o inadeguatezza di parcheggi riservati
- Assenza di segnaletica dedicata
- Illuminazione artificiale scarsa o non presente

3. Negli Edifici Pubblici del Comune di Martano, quali sono gli ostacoli che creano maggiori disagi per la mobilità in generale e in particolare per le persone che presentano disabilità (motoria/sensoriale)? (Massimo 3 risposte possibili)

- Percorsi interni alle strutture troppo stretti
- Percorsi interni alle strutture con ostacoli e dislivelli
- Percorsi esterni di accesso alle strutture con ostacoli
- Assenza o inadeguatezza di parcheggi riservati
- Assenza di segnaletica relativa alla mobilità delle persone
- Assenza di rampe esterne e/o interne
- Assenza di collegamenti verticali adeguati (ascensore, piattaforme di sollevamento per disabili)

4. Secondo Lei, in quale luogo in particolare del Comune di Martano mancano, o sono insufficienti, parcheggi riservati a persone con disabilità?

- Palazzo Comunale
- Edifici Scolastici
- Piazza Assunta
- Strutture ricreative (impianti sportivi, bocciodromo, ludoteche, altro)
- Villa comunale
- Parco Pozzelle
- Presidi sanitari (Guardia Medica, Studi medici generici, Farmacie)
- Luoghi di culto
- Banca/Posta

5. In quali punti, secondo Lei, sono necessarie informazioni in Braille e/o mappe tattili per persone ipovedenti/non vedenti?

- Palazzo Comunale
- Edifici Scolastici
- Piazza Assunta
- Strutture ricreative (impianti sportivi, bocciodromo, ludoteche, altro)
- Villa comunale
- Parco Pozzelle
- Presidi sanitari (Guardia Medica, Studi medici generici, Farmacie)
- Luoghi di culto
- Banca/Posta

6. A quale ambito ritiene sia opportuno dare la priorità di intervento?

- Edilizio (adeguamento Edifici Pubblici)
- Urbano (adeguamento di strade, marciapiedi, etc)

7. Quali considerazioni e/o suggerimenti vorreste fare presente all'Amministrazione Comunale sull'argomento?

---

Questi contenuti non sono creati né avallati da Google.

Google Moduli

# Questionario partecipativo per la redazione del PEBA di Martano

## Comune di Martano

Il Comune di Martano sta redigendo il Piano di Eliminazione delle Barriere Architettoniche (P.E.B.A.), finalizzato alla programmazione degli interventi necessari a rendere accessibili e fruibili a tutte le persone edifici pubblici, strade e aree ricreative.

Si invitano quindi tutti i cittadini, al fine di garantire il coinvolgimento e la partecipazione di tutti, a fornire il proprio contributo compilando un breve questionario, in forma totalmente ANONIMA.



1. In quale zona del territorio del Comune di Martano risiede?

- Periferia
- Centro storico
- Area commerciale
- Area industriale
- Area Rurale

2. Secondo Lei, nella zona in cui risiede, quali sono le barriere architettoniche che creano maggiori disagi per la mobilità in generale e in particolare per le persone che presentano disabilità? (Massimo 3 risposte possibili)

- Marciapiedi troppo stretti e/o troppo alti rispetto al livello stradale
- Percorsi dissestati o che presentano ostacoli
- Assenza di rampe nei marciapiedi
- Assenza o inadeguatezza di parcheggi riservati
- Assenza di segnaletica dedicata
- Illuminazione artificiale scarsa o non presente

3. Negli Edifici Pubblici del Comune di Martano, quali sono gli ostacoli che creano maggiori disagi per la mobilità in generale e in particolare per le persone che presentano disabilità (motoria/sensoriale)? (Massimo 3 risposte possibili)

- Percorsi interni alle strutture troppo stretti
- Percorsi interni alle strutture con ostacoli e dislivelli
- Percorsi esterni di accesso alle strutture con ostacoli
- Assenza o inadeguatezza di parcheggi riservati
- Assenza di segnaletica relativa alla mobilità delle persone
- Assenza di rampe esterne e/o interne
- Assenza di collegamenti verticali adeguati (ascensore, piattaforme di sollevamento per disabili)

4. Secondo Lei, in quale luogo in particolare del Comune di Martano mancano, o sono insufficienti, parcheggi riservati a persone con disabilità?

- Palazzo Comunale
- Edifici Scolastici
- Piazza Assunta
- Strutture ricreative (impianti sportivi, bocciodromo, ludoteche, altro)
- Villa comunale
- Parco Pozzelle
- Presidi sanitari (Guardia Medica, Studi medici generici, Farmacie)
- Luoghi di culto
- Banca/Posta

5. In quali punti, secondo Lei, sono necessarie informazioni in Braille e/o mappe tattili per persone ipovedenti/non vedenti?

- Palazzo Comunale
- Edifici Scolastici
- Piazza Assunta
- Strutture ricreative (impianti sportivi, bocciodromo, ludoteche, altro)
- Villa comunale
- Parco Pozzelle
- Presidi sanitari (Guardia Medica, Studi medici generici, Farmacie)
- Luoghi di culto
- Banca/Posta

6. A quale ambito ritiene sia opportuno dare la priorità di intervento?

- Edilizio (adeguamento Edifici Pubblici)
- Urbano (adeguamento di strade, marciapiedi, etc)

7. Quali considerazioni e/o suggerimenti vorreste fare presente all'Amministrazione Comunale sull'argomento?

È difficoltoso il transito pedonale già per i normodotati, figuriamoci i disabili. Martano è a livello del terzo mondo

---

Questi contenuti non sono creati né avallati da Google.

Google Moduli

# Questionario partecipativo per la redazione del PEBA di Martano

## Comune di Martano

Il Comune di Martano sta redigendo il Piano di Eliminazione delle Barriere Architettoniche (P.E.B.A.), finalizzato alla programmazione degli interventi necessari a rendere accessibili e fruibili a tutte le persone edifici pubblici, strade e aree ricreative.

Si invitano quindi tutti i cittadini, al fine di garantire il coinvolgimento e la partecipazione di tutti, a fornire il proprio contributo compilando un breve questionario, in forma totalmente ANONIMA.





1. In quale zona del territorio del Comune di Martano risiede?

- Periferia
- Centro storico
- Area commerciale
- Area industriale
- Area Rurale

2. Secondo Lei, nella zona in cui risiede, quali sono le barriere architettoniche che creano maggiori disagi per la mobilità in generale e in particolare per le persone che presentano disabilità? (Massimo 3 risposte possibili)

- Marciapiedi troppo stretti e/o troppo alti rispetto al livello stradale
- Percorsi dissestati o che presentano ostacoli
- Assenza di rampe nei marciapiedi
- Assenza o inadeguatezza di parcheggi riservati
- Assenza di segnaletica dedicata
- Illuminazione artificiale scarsa o non presente

3. Negli Edifici Pubblici del Comune di Martano, quali sono gli ostacoli che creano maggiori disagi per la mobilità in generale e in particolare per le persone che presentano disabilità (motoria/sensoriale)? (Massimo 3 risposte possibili)

- Percorsi interni alle strutture troppo stretti
- Percorsi interni alle strutture con ostacoli e dislivelli
- Percorsi esterni di accesso alle strutture con ostacoli
- Assenza o inadeguatezza di parcheggi riservati
- Assenza di segnaletica relativa alla mobilità delle persone
- Assenza di rampe esterne e/o interne
- Assenza di collegamenti verticali adeguati (ascensore, piattaforme di sollevamento per disabili)

4. Secondo Lei, in quale luogo in particolare del Comune di Martano mancano, o sono insufficienti, parcheggi riservati a persone con disabilità?

- Palazzo Comunale
- Edifici Scolastici
- Piazza Assunta
- Strutture ricreative (impianti sportivi, bocciodromo, ludoteche, altro)
- Villa comunale
- Parco Pozzelle
- Presidi sanitari (Guardia Medica, Studi medici generici, Farmacie)
- Luoghi di culto
- Banca/Posta

5. In quali punti, secondo Lei, sono necessarie informazioni in Braille e/o mappe tattili per persone ipovedenti/non vedenti?

- Palazzo Comunale
- Edifici Scolastici
- Piazza Assunta
- Strutture ricreative (impianti sportivi, bocciodromo, ludoteche, altro)
- Villa comunale
- Parco Pozzelle
- Presidi sanitari (Guardia Medica, Studi medici generici, Farmacie)
- Luoghi di culto
- Banca/Posta

6. A quale ambito ritiene sia opportuno dare la priorità di intervento?

- Edilizio (adeguamento Edifici Pubblici)
- Urbano (adeguamento di strade, marciapiedi, etc)

7. Quali considerazioni e/o suggerimenti vorreste fare presente all'Amministrazione Comunale sull'argomento?

Adeguamento rampe dove mancano, scritte in braille per non vedenti..strisce pedonali adeguate,magari rialzate..

---

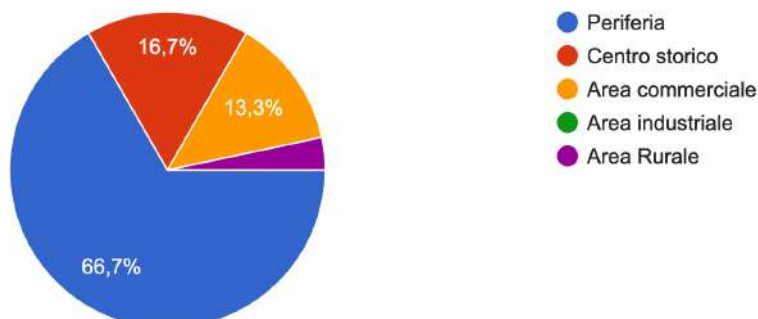
Questi contenuti non sono creati né avallati da Google.

Google Moduli

## Riepilogo risposte

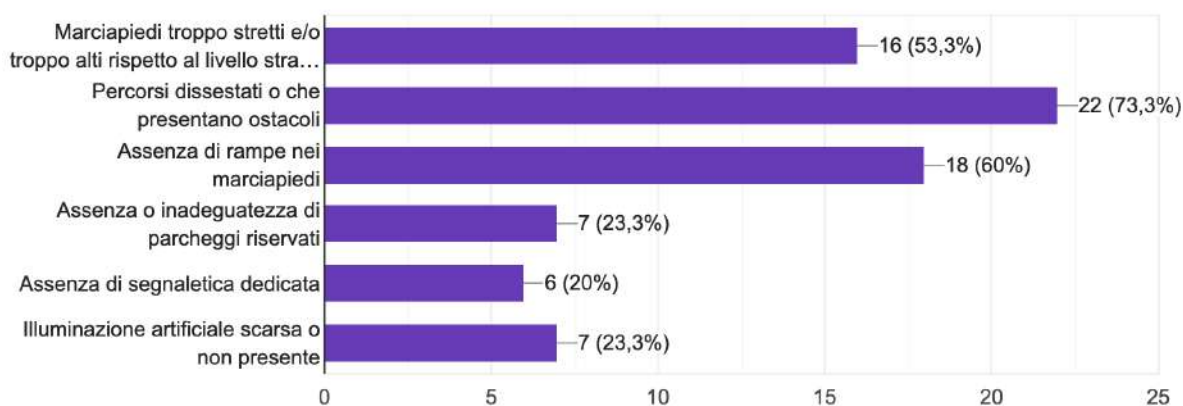
### 1. In quale zona del territorio del Comune di Martano risiede?

30 risposte



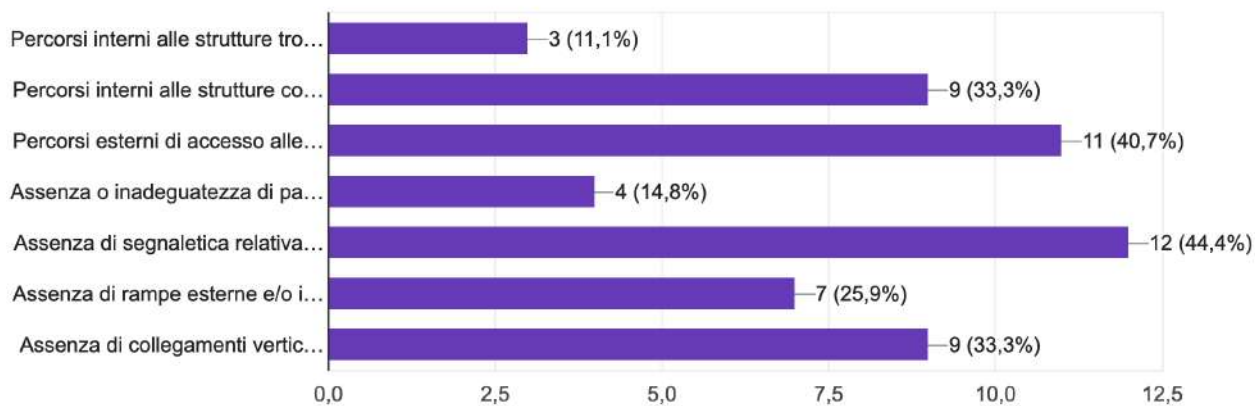
### 2. Secondo Lei, nella zona in cui risiede, quali sono le barriere architettoniche che creano maggiori disagi per la mobilità in generale e in particolare p...presentano disabilità? (Massimo 3 risposte possibili)

30 risposte



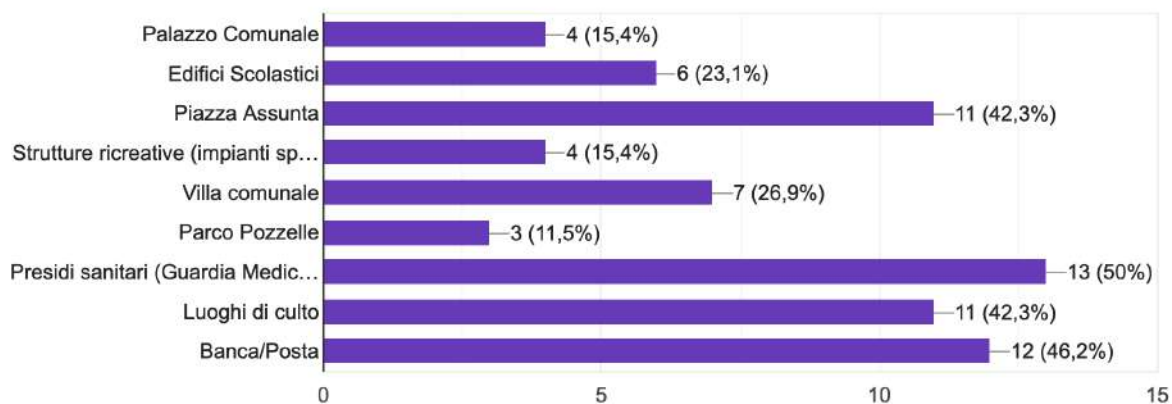
### 3. Negli Edifici Pubblici del Comune di Martano, quali sono gli ostacoli che creano maggiori disagi per la mobilità in generale e in particolare per le p... (motoria/sensoriale)? (Massimo 3 risposte possibili)

27 risposte



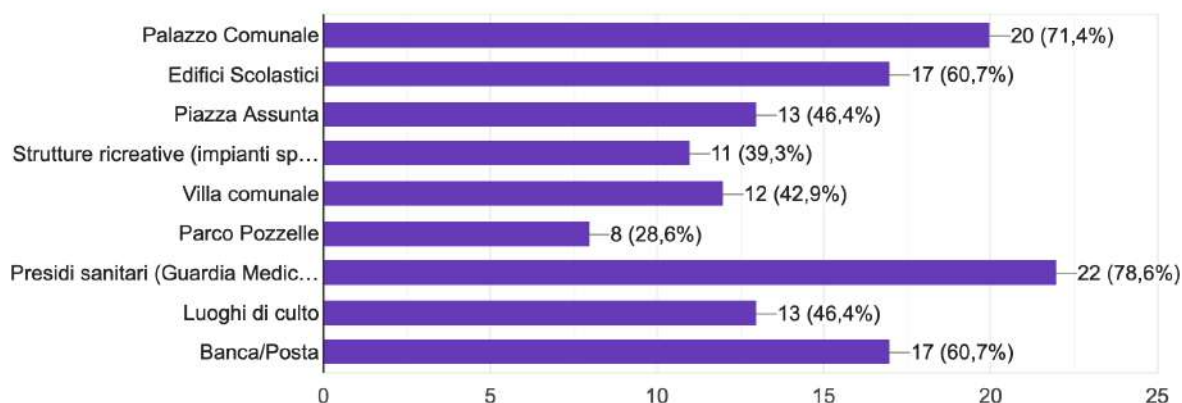
4. Secondo Lei, in quale luogo in particolare del Comune di Martano mancano, o sono insufficienti, parcheggi riservati a persone con disabilità?

26 risposte



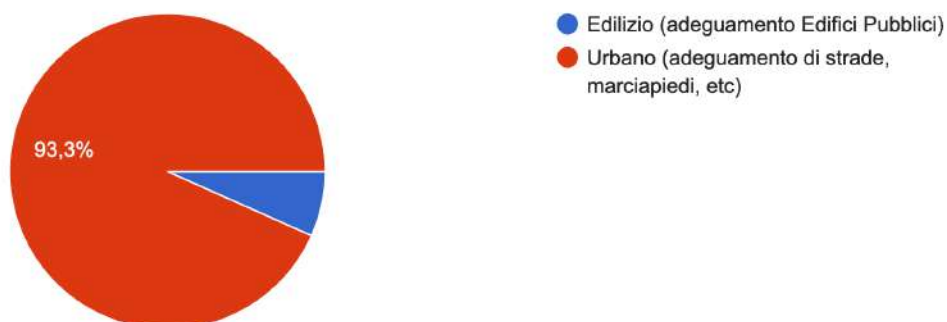
5. In quali punti, secondo Lei, sono necessarie informazioni in Braille e/o mappe tattili per persone ipovedenti/non vedenti?

28 risposte



6. A quale ambito ritiene sia opportuno dare la priorità di intervento?

30 risposte





Comune di Martano

## PIANO DI ELIMINAZIONE DELLE BARRIERE ARCHITETTONICHE

### **Sintesi dell'incontro pubblico tenutosi il 20 Aprile 2022 alle ore 18:30 dal titolo "Relazione sul percorso partecipativo per la redazione del PEBA"**

Il sottoscritto Ing. Riccardo Moncullo, nato a Gagliano del Capo (LE), in qualità di CAPOGRUPPO del RTP (Raggruppamento Temporaneo Professionisti), composto da:

- Ing. Riccardo Moncullo,
- Agr. Dott. Matteo Malorgio,
- Per. Ind. Gianluigi Tundo,

incaricati, con Determina del Responsabile del 3° settore N. 346 DEL 03-11-2021, dell'attività di redazione del P.E.B.A. (Piano Eliminazione Barriere Architettoniche) del Comune di Martano (LE), dichiara che l'incontro pubblico **"relazione sul percorso partecipativo per la redazione del PEBA"** è stato organizzato presso l'aula consiliare del Comune di Martano, in data 20/04/2022 alle ore 18.30, con il supporto tecnico-amministrativo dell'ente.

In questa occasione si è condiviso l'iter di redazione del PEBA, soffermandosi sulle fasi del percorso partecipativo e gli strumenti messi a disposizione dei cittadini per la mappatura delle criticità e la definizione delle priorità di azione.

Hanno preso parte a questo incontro, oltre ai referenti della Pubblica Amministrazione, referenti del terzo settore e rappresentati delle associazioni di categoria.

È stato inoltre condiviso un questionario online, pubblicato sul portale del Comune di Martano e pubblicizzato tramite i canali social, attraverso il quale è stato possibile segnalare le criticità e barriere architettoniche persistenti sul territorio che impattano sull'accessibilità di edifici e luoghi pubblici.

Le criticità che sono state segnalate sono state analizzate e prese in considerazione nell'attività di redazione del PEBA, arricchendo il lavoro del gruppo di redazione del PEBA del Comune di Martano.

Si allegano:

- manifesto dell'incontro;
- foglio presenze;
- fotografie dell'incontro.



Piano

Eliminazione

Barriere

Architettoniche



Comune di Martano



INCONTRO PUBBLICO

**Mercoledì 20 Aprile ore 18:30**  
**Martano - Sala Consiliare**

RELAZIONE SUL PERCORSO PARTECIPATIVO  
per la redazione del "PEBA"

**PIANO ELIMINAZIONE DELLE  
BARRIERE ARCHITETTONICHE**

*Tutta la Cittadinanza è invitata a partecipare*

COMUNE DI MARTIANODATA 20/04/2022

INCONTRO SULLA CONDIVISIONE/PARTICIPAZIONE :

DELL'AMPLIAMENTO DEI CENTRI COMUNALI RACCOLTA DIFFERENZIATA DI RIFIUTI E L'INTEGRAZIONE CON AREE DEDICATE ALLA  
PREVENZIONE DELLA PRODUZIONE DEI RIFIUTI.

N°	NOME	COGNOME	DATA	FIRMA	ANNOTAZIONE
	MAURO	DELLA TOMMASA	20/04/2022	Mauro Della Tommasa	
	MAURIZIO	DELL'OLIO	20/04/2022	Maurizio Dell'olio	
	MAURO	CONDIS	20/04/2022	Mauro Condis	
	MARIA ROSARIA	CARALUSA	20/04/22	Maria Rosaria Caralusa	
	CARLO	VERI	20/04/22	Carlo Veri	
	Giovanni	VERI	20/04/2022	Giovanni Veri	
	MATTEO	MALOCCI	20/04/2022	Matteo Malocci	
	RECCARD	MANCULLO	20/04/2022	Reccardo Mancullo	
	IRENE	MANCULLO	20/04/2022	Irene Mancullo	

RAPPRESENTANTE LEGALE IN QUALITA' DI \_\_\_\_\_

DEL COMUNE DI \_\_\_\_\_

FIRMA \_\_\_\_\_





