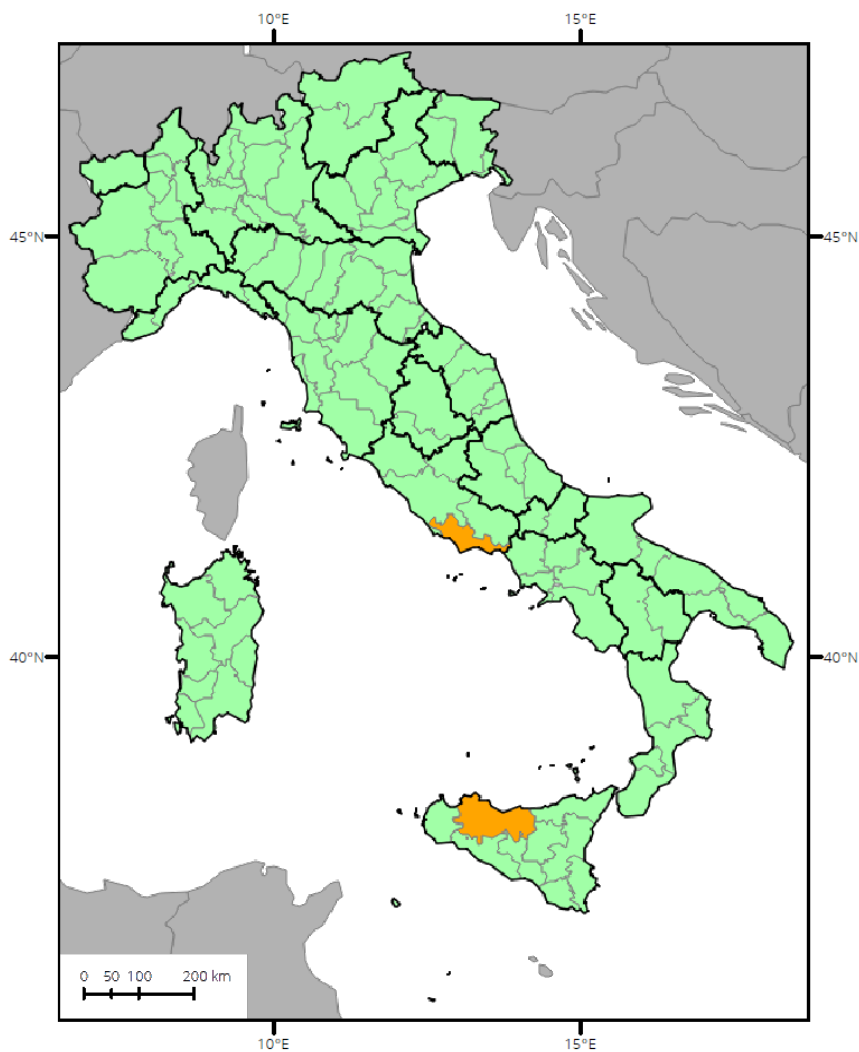


## BOLLETTINO DI PREVISIONE NAZIONALE INCENDI BOSCHIVI

condizioni di suscettività all'innesco e alla propagazione di incendi boschivi

### Previsione per venerdì, 13 maggio 2022, per l'Italia



#### LEGENDA

- **SUSCETTIVITÀ ALTA**  
Ad innesco avvenuto, l'incendio si propagerà in maniera tale da poter rapidamente raggiungere dimensioni e intensità tali da renderlo difficilmente contrastabile con le sole forze ordinarie, ancorchè rinforzate, richiedendo il dispiegamento di ulteriori mezzi aerei.
  - **SUSCETTIVITÀ MEDIA**  
Ad innesco avvenuto, l'incendio si propagerà in maniera tale da dover essere tempestivamente fronteggiato con forze ordinarie, altrimenti potrebbe essere necessario un dispiegamento di ulteriori forze per contrastarlo, rafforzando le squadre a terra ed impiegando piccoli e medi mezzi aerei.
  - **SUSCETTIVITÀ BASSA**  
Ad innesco avvenuto, ancorchè poco probabile, l'incendio si propagerà in maniera tale che dovrebbe essere fronteggiato con le sole forze ordinarie, comunque necessarie.
- Confine regionale  
— Confine provinciale

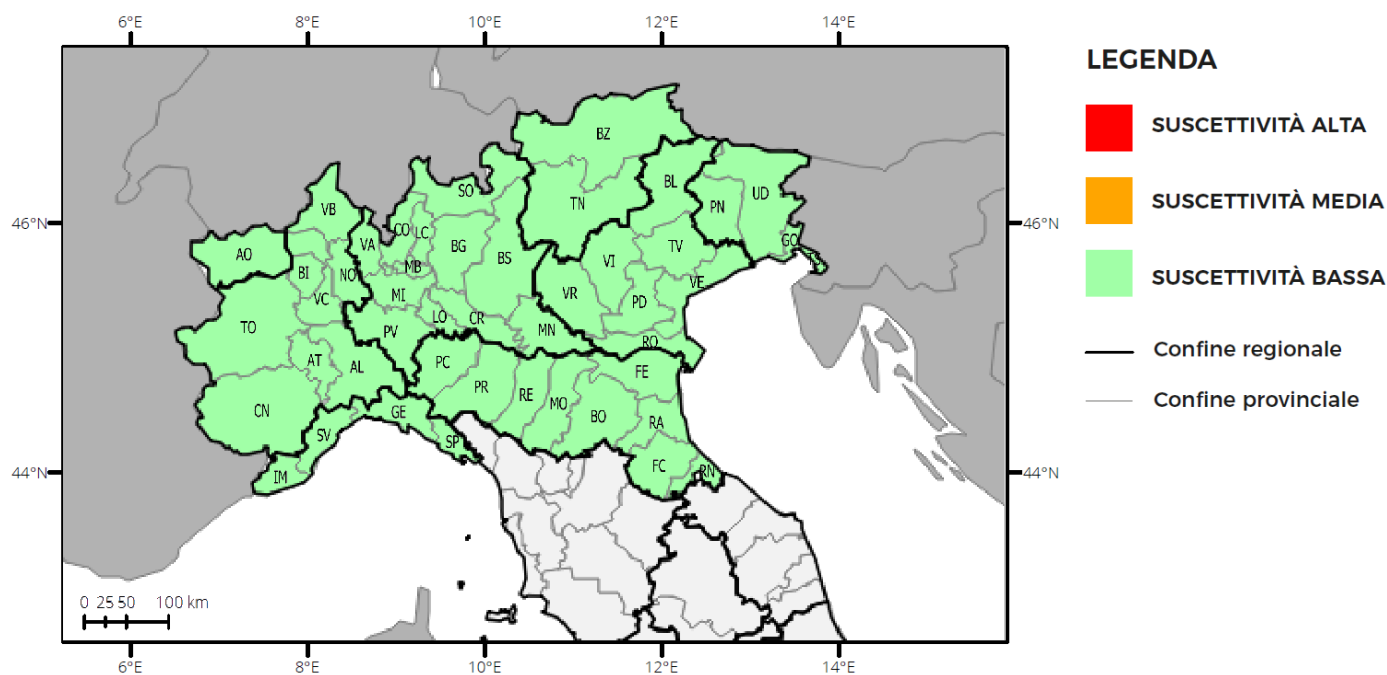
#### Situazione sinottica

un promontorio in espansione in area mediterranea garantisce condizioni in prevalenza stabili e soleggiate sulla nostra Penisola, con instabilità atmosferica pomeridiana che interesserà i rilievi alpini, specie quelli del Triveneto. La ventilazione rimarrà debole al più moderata secondo regime di brezza, mentre le temperature risulteranno pressoché stazionarie.

## BOLLETTINO DI PREVISIONE NAZIONALE INCENDI BOSCHIVI

condizioni di suscettività all'innesco e alla propagazione di incendi boschivi

### Previsione per venerdì, 13 maggio 2022, per l'Italia settentrionale



| REGIONE          | SUSCETTIVITÀ ALTA | SUSCETTIVITÀ MEDIA | SUSCETTIVITÀ BASSA   |
|------------------|-------------------|--------------------|----------------------|
| VALLE D'AOSTA    |                   |                    | AO                   |
| PIEMONTE         |                   |                    | In tutte le province |
| LOMBARDIA        |                   |                    | In tutte le province |
| TRENTINO A. A.   |                   |                    | In tutte le province |
| VENETO           |                   |                    | In tutte le province |
| FRIULI V. GIULIA |                   |                    | In tutte le province |
| LIGURIA          |                   |                    | In tutte le province |
| EMILIA-ROMAGNA   |                   |                    | In tutte le province |

### Previsione meteorologica

**Precipitazioni:** isolati rovesci o brevi temporali ad evoluzione diurna sui settori alpini e prealpini, specie quelli del Triveneto; assenti o non rilevanti altrove.

**Venti:** da deboli variabili a localmente moderati secondo regime di brezza.

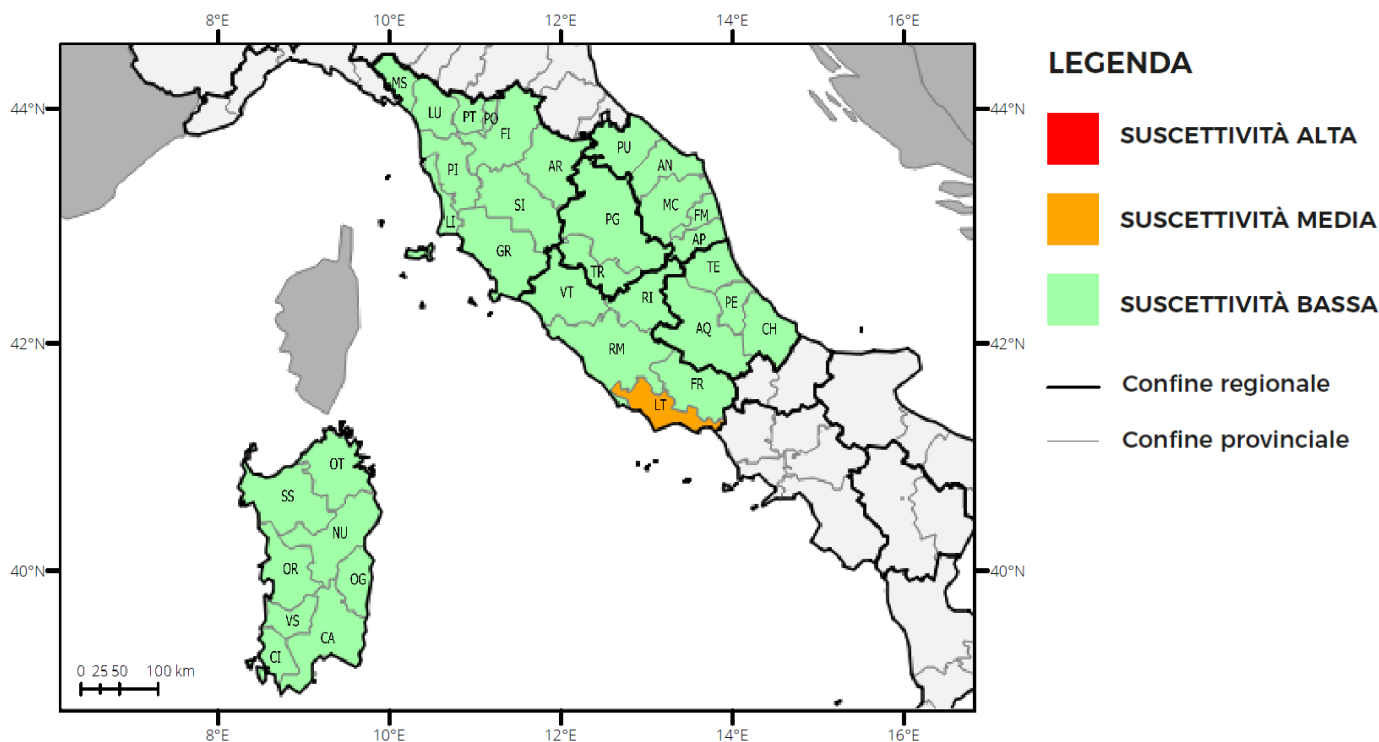
**Temperature:** senza variazioni di rilievo.

**Umidità minima nei bassi strati:** 20-50%.

## BOLLETTINO DI PREVISIONE NAZIONALE INCENDI BOSCHIVI

condizioni di suscettività all'innesco e alla propagazione di incendi boschivi

### Previsione per venerdì, 13 maggio 2022, per l'Italia centrale e la Sardegna



| REGIONE  | SUSCETTIVITÀ ALTA | SUSCETTIVITÀ MEDIA | SUSCETTIVITÀ BASSA   |
|----------|-------------------|--------------------|----------------------|
| TOSCANA  |                   |                    | In tutte le province |
| UMBRIA   |                   |                    | In tutte le province |
| MARCHE   |                   |                    | In tutte le province |
| LAZIO    |                   | LT                 | FR, RI, RM, VT       |
| ABRUZZO  |                   |                    | In tutte le province |
| SARDEGNA |                   |                    | In tutte le province |

### Previsione meteorologica

**Precipitazioni:** assenti o non rilevanti.

**Venti:** da deboli variabili a localmente moderati secondo regime di brezza.

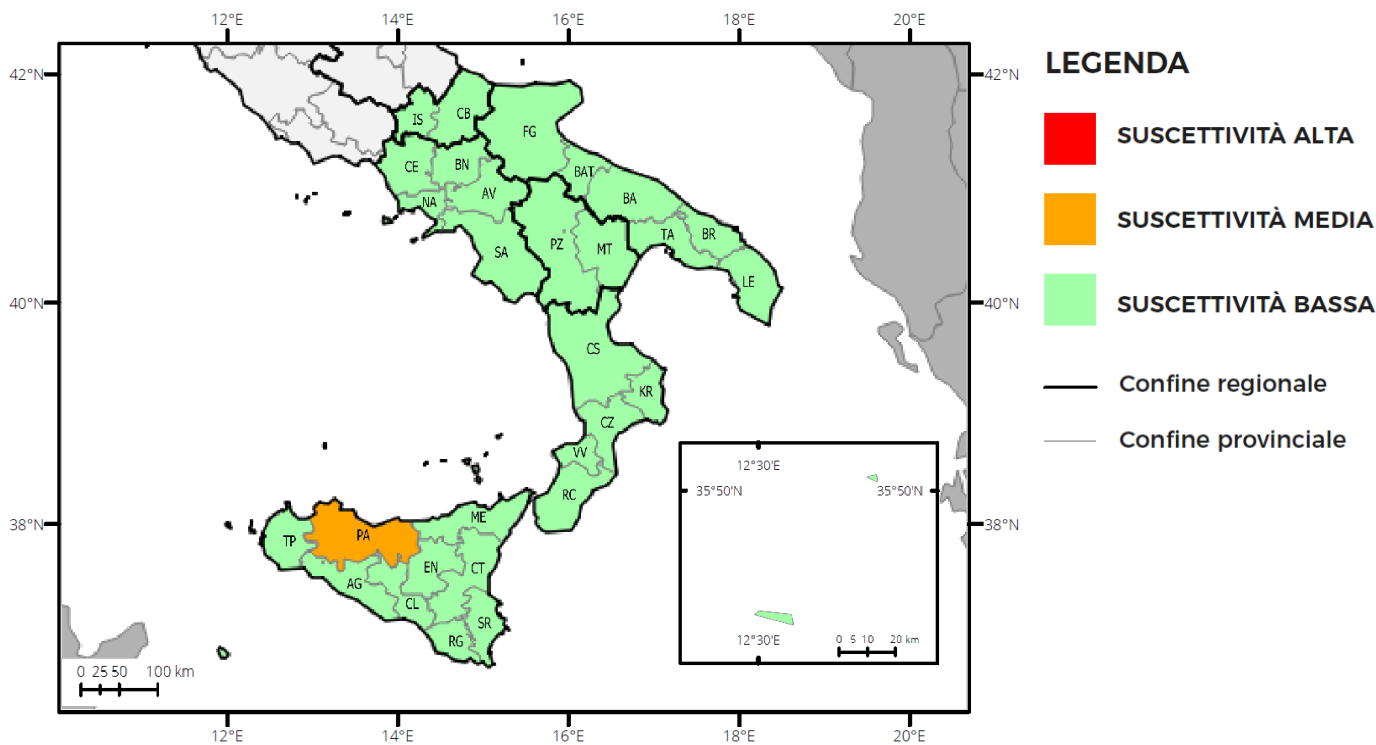
**Temperature:** senza variazioni di rilievo.

**Umidità minima nei bassi strati:** 20-50%.

## BOLLETTINO DI PREVISIONE NAZIONALE INCENDI BOSCHIVI

condizioni di suscettività all'innesco e alla propagazione di incendi boschivi

### Previsione per venerdì, 13 maggio 2022, per l'Italia meridionale e la Sicilia



| REGIONE    | SUCSETTIVITÀ ALTA | SUCSETTIVITÀ MEDIA | SUCSETTIVITÀ BASSA             |
|------------|-------------------|--------------------|--------------------------------|
| MOLISE     |                   |                    | In tutte le province           |
| CAMPANIA   |                   |                    | In tutte le province           |
| PUGLIA     |                   |                    | In tutte le province           |
| BASILICATA |                   |                    | In tutte le province           |
| CALABRIA   |                   |                    | In tutte le province           |
| SICILIA    |                   | PA                 | AG, CL, CT, EN, ME, RG, SR, TP |

### Previsione meteorologica

**Precipitazioni:** assenti o non rilevanti.

**Venti:** da deboli variabili a localmente moderati secondo regime di brezza.

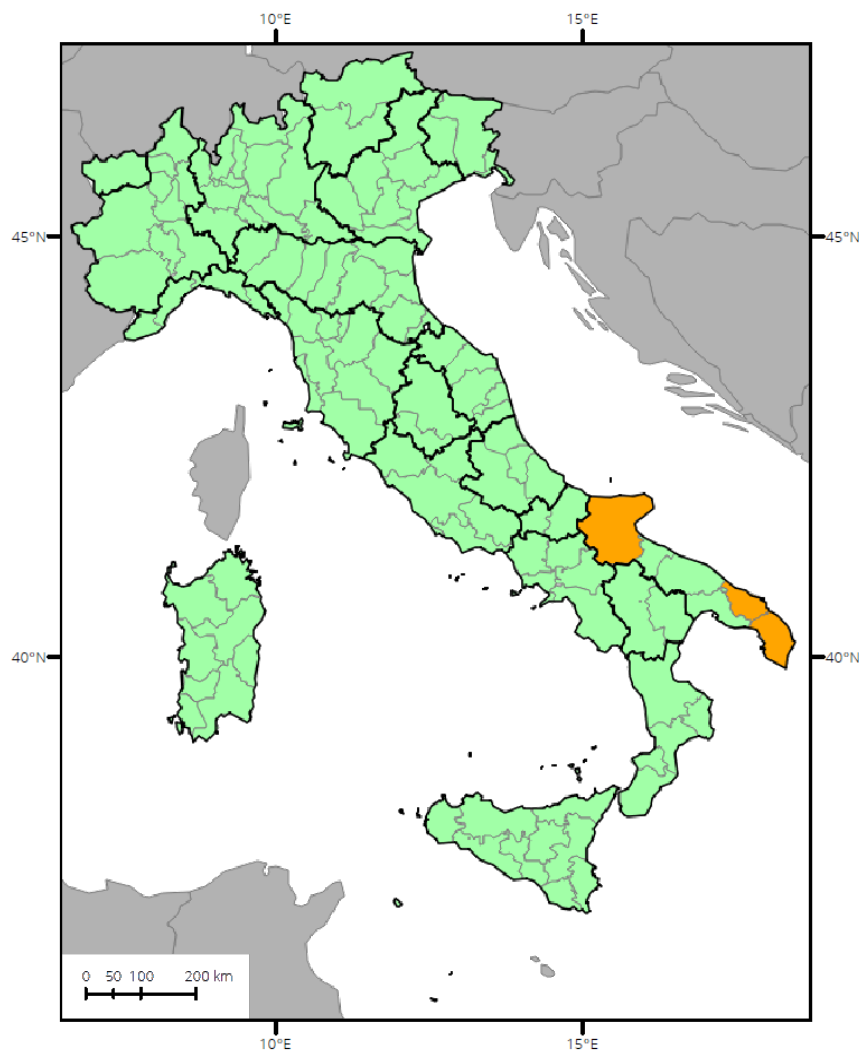
**Temperature:** senza variazioni di rilievo.

**Umidità minima nei bassi strati:** 20-50%.

## BOLLETTINO DI PREVISIONE NAZIONALE INCENDI BOSCHIVI

condizioni di suscettività all'innesco e alla propagazione di incendi boschivi

### Previsione per sabato, 14 maggio 2022, per l'Italia



#### LEGENDA

- **SUSCETTIVITÀ ALTA**  
 Ad innesco avvenuto, l'incendio si propagherà in maniera tale da poter rapidamente raggiungere dimensioni e intensità tali da renderlo difficilmente contrastabile con le sole forze ordinarie, ancorchè rinforzate, richiedendo il dispiegamento di ulteriori mezzi aerei.
- **SUSCETTIVITÀ MEDIA**  
 Ad innesco avvenuto, l'incendio si propagherà in maniera tale da dover essere tempestivamente fronteggiato con forze ordinarie, altrimenti potrebbe essere necessario un dispiegamento di ulteriori forze per contrastarlo, rafforzando le squadre a terra ed impiegando piccoli e medi mezzi aerei.
- **SUSCETTIVITÀ BASSA**  
 Ad innesco avvenuto, ancorchè poco probabile, l'incendio si propagherà in maniera tale che dovrebbe essere fronteggiato con le sole forze ordinarie, comunque necessarie.
- Confine regionale
- Confine provinciale

#### Situazione sinottica

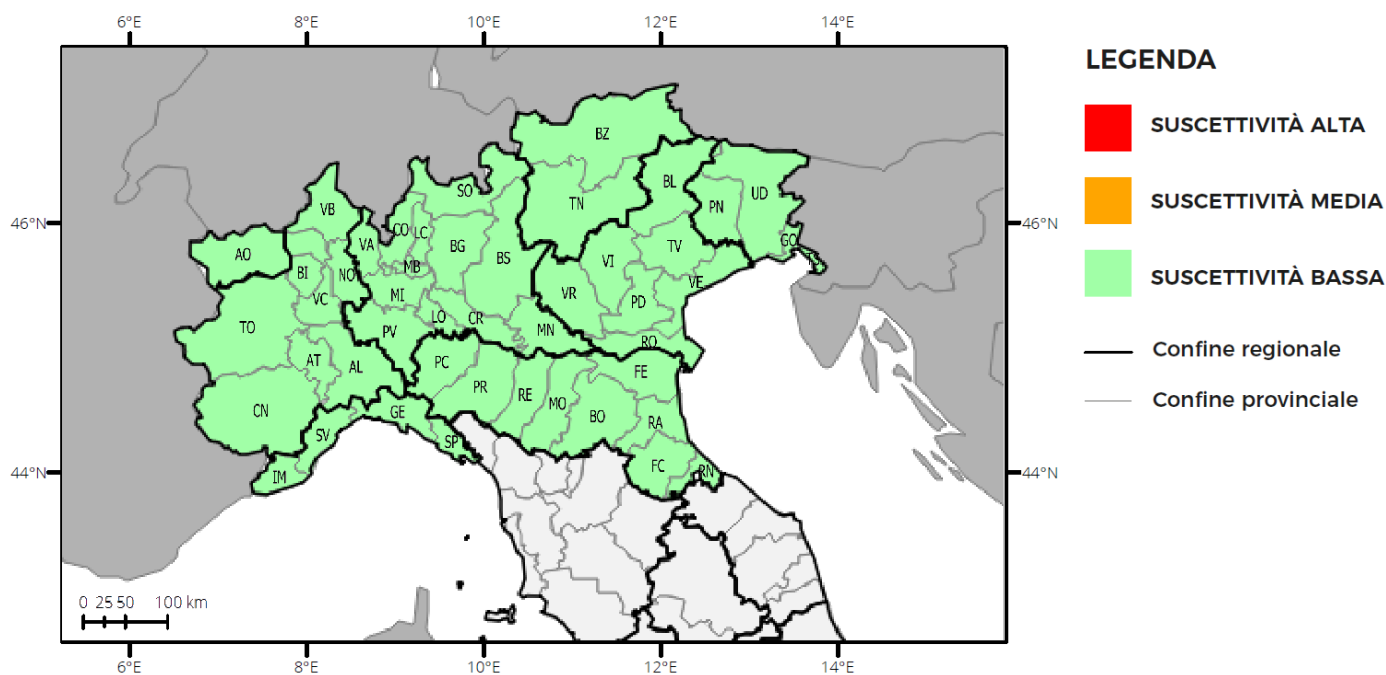
instabilità atmosferica pomeridiana interesserà ancora tutti rilievi alpini e, localmente, le pianure adiacenti. La ventilazione rimarrà debole al più moderata secondo regime di brezza, mentre le temperature risulteranno pressoché stazionarie.



## BOLLETTINO DI PREVISIONE NAZIONALE INCENDI BOSCHIVI

condizioni di suscettibilità all'innesco e alla propagazione di incendi boschivi

### Previsione per sabato, 14 maggio 2022, per l'Italia settentrionale



| REGIONE          | SUSCETTIVITÀ ALTA | SUSCETTIVITÀ MEDIA | SUSCETTIVITÀ BASSA   |
|------------------|-------------------|--------------------|----------------------|
| VALLE D'AOSTA    |                   |                    | AO                   |
| PIEMONTE         |                   |                    | In tutte le province |
| LOMBARDIA        |                   |                    | In tutte le province |
| TRENTINO A. A.   |                   |                    | In tutte le province |
| VENETO           |                   |                    | In tutte le province |
| FRIULI V. GIULIA |                   |                    | In tutte le province |
| LIGURIA          |                   |                    | In tutte le province |
| EMILIA-ROMAGNA   |                   |                    | In tutte le province |

### Previsione meteorologica

**Precipitazioni:** rovesci o brevi temporali, da isolati a sparsi e ad evoluzione diurna, lungo tutto l'arco alpino e, localmente, sulle pianure adiacenti; assenti o non rilevanti altrove.

**Venti:** da deboli variabili a localmente moderati secondo regime di brezza.

**Temperature:** senza variazioni di rilievo.

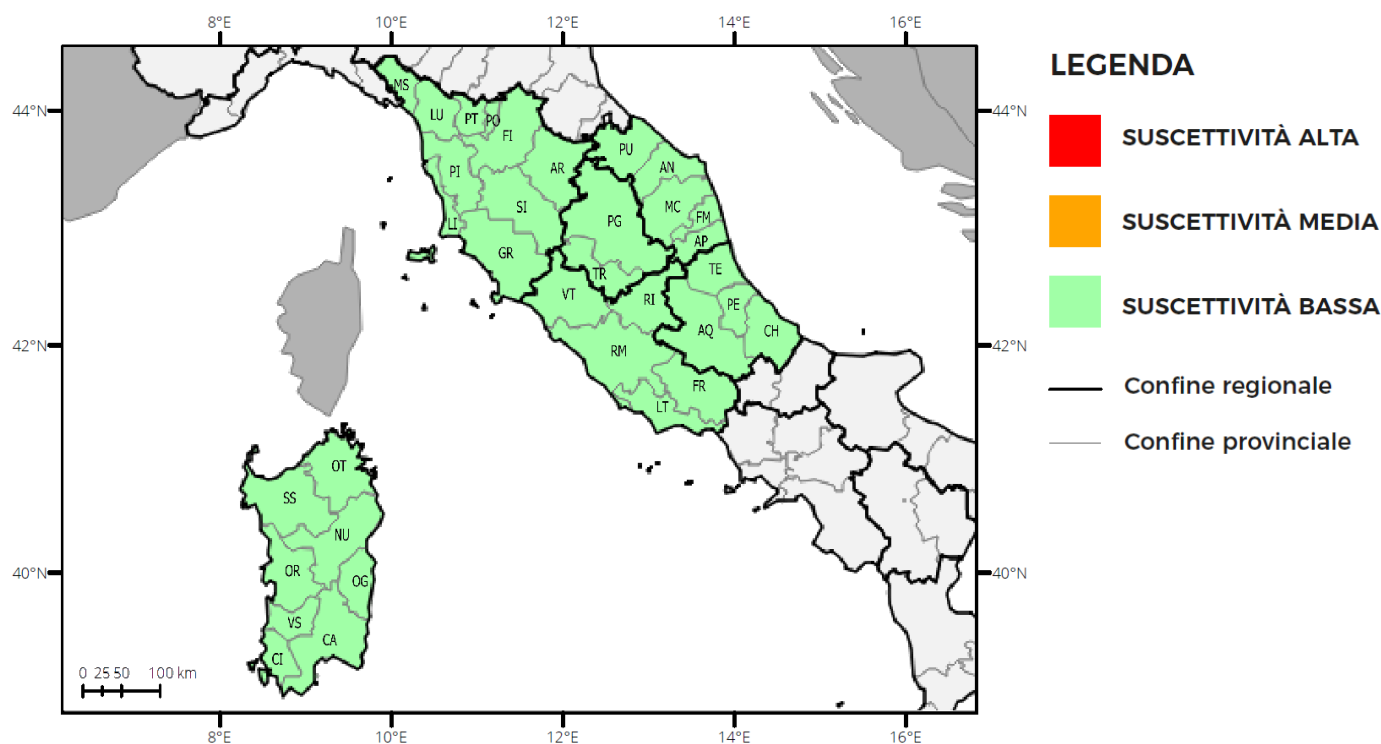
**Umidità minima nei bassi strati:** 20-50%.



## BOLLETTINO DI PREVISIONE NAZIONALE INCENDI BOSCHIVI

condizioni di suscettività all'innesco e alla propagazione di incendi boschivi

### Previsione per sabato, 14 maggio 2022, per l'Italia centrale e la Sardegna



| REGIONE  | SUSCETTIVITÀ ALTA | SUSCETTIVITÀ MEDIA | SUSCETTIVITÀ BASSA   |
|----------|-------------------|--------------------|----------------------|
| TOSCANA  |                   |                    | In tutte le province |
| UMBRIA   |                   |                    | In tutte le province |
| MARCHE   |                   |                    | In tutte le province |
| LAZIO    |                   |                    | In tutte le province |
| ABRUZZO  |                   |                    | In tutte le province |
| SARDEGNA |                   |                    | In tutte le province |

### Previsione meteorologica

**Precipitazioni:** assenti o non rilevanti.

**Venti:** da deboli variabili a localmente moderati secondo regime di brezza.

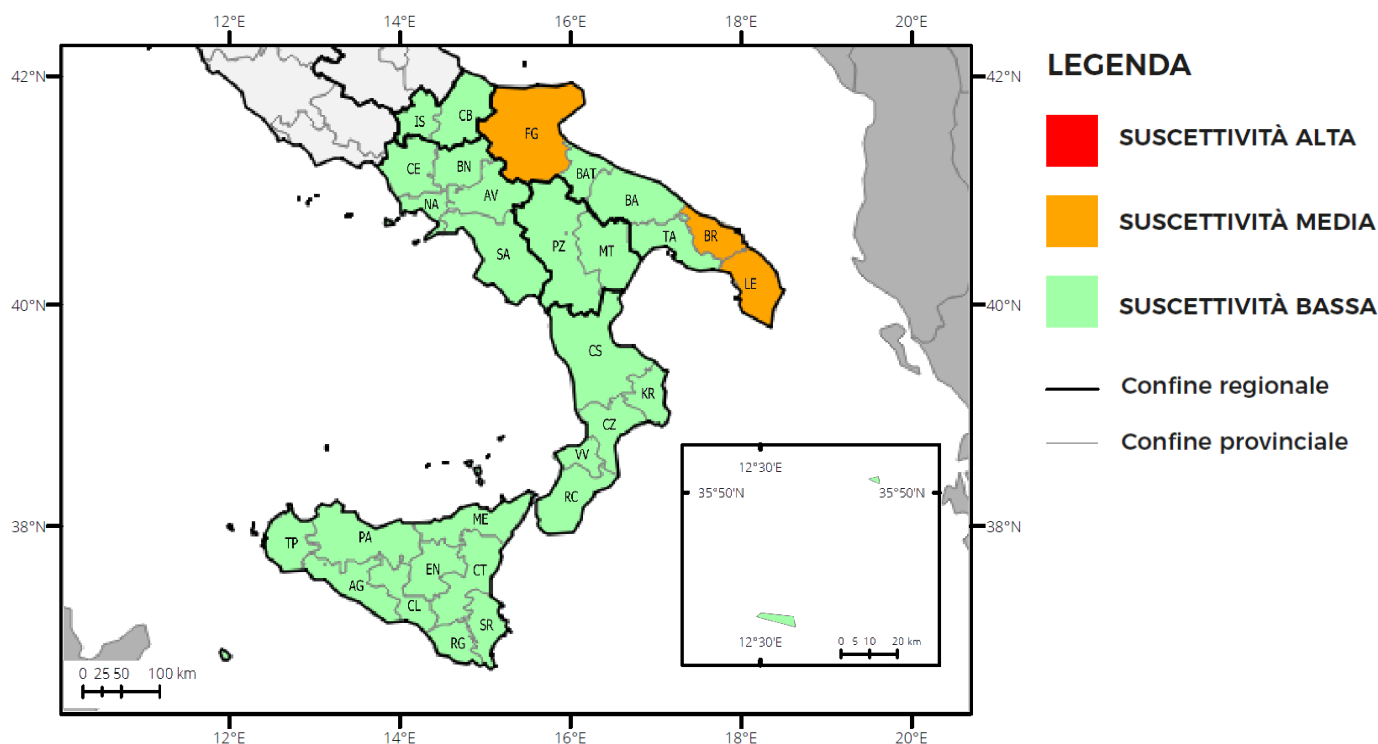
**Temperature:** senza variazioni di rilievo.

**Umidità minima nei bassi strati:** 20-50%.

## BOLLETTINO DI PREVISIONE NAZIONALE INCENDI BOSCHIVI

condizioni di suscettività all'innesco e alla propagazione di incendi boschivi

### Previsione per sabato, 14 maggio 2022, per l'Italia meridionale e la Sicilia



| REGIONE    | SUSCETTIVITÀ ALTA | SUSCETTIVITÀ MEDIA | SUSCETTIVITÀ BASSA   |
|------------|-------------------|--------------------|----------------------|
| MOLISE     |                   |                    | In tutte le province |
| CAMPANIA   |                   |                    | In tutte le province |
| PUGLIA     |                   | BR, FG, LE         | BA, BAT, TA          |
| BASILICATA |                   |                    | In tutte le province |
| CALABRIA   |                   |                    | In tutte le province |
| SICILIA    |                   |                    | In tutte le province |

### Previsione meteorologica

**Precipitazioni:** assenti o non rilevanti.

**Venti:** da deboli variabili a localmente moderati secondo regime di brezza.

**Temperature:** senza variazioni di rilievo.

**Umidità minima nei bassi strati:** 20-50%.



## **BOLLETTINO DI PREVISIONE NAZIONALE INCENDI BOSCHIVI**

Il bollettino di previsione nazionale degli incendi boschivi è stato emesso sulla base di quanto dettato dalla Direttiva del Presidente Consiglio dei Ministri del 1 luglio 2011 recante "Direttiva in materia di lotta attiva agli incendi boschivi", pubblicata nella Gazzetta ufficiale n. 208, del 7 settembre 2011, e del Decreto attuativo del Capo del Dipartimento della Protezione Civile, repertorio n. 535 del 16 marzo 2021.

Il bollettino (Informativa n. 091/2022) emanato il 12 maggio 2022, contiene la previsione per venerdì 13 maggio 2022, la previsione per sabato 14 maggio 2022, ed è stato prodotto dal Servizio rischi ambientali, antropici e da incendi boschivi sulla base:

- delle previsioni meteorologiche sinottiche giornaliere di giovedì 12 maggio 2022 emesse dal Centro Funzionale Centrale del Dipartimento Nazionale della Protezione Civile;
- dei risultati dei modelli di analisi delle condizioni favorevoli all'innesco e alla propagazione degli incendi boschivi in uso presso il Dipartimento della Protezione Civile;
- delle previsioni meteorologiche fornite dal Centro Funzionale Centrale del Dipartimento Nazionale della Protezione Civile;
- di elementi notiziari acquisiti.

Il bollettino mostra le previsioni delle condizioni di suscettività all'innesco e alla propagazione degli incendi boschivi, a scala provinciale e in tre classi di suscettività: alta (rosso), media (arancione), bassa (verde). Le tre classi di suscettività sono descritte a pagina 1 del bollettino.

**IL DIRETTORE DELL'UFFICIO**

**Fausto Guzzetti**

(ai sensi dell'art. 3.C.2 D. LGS. N. 39/1993)