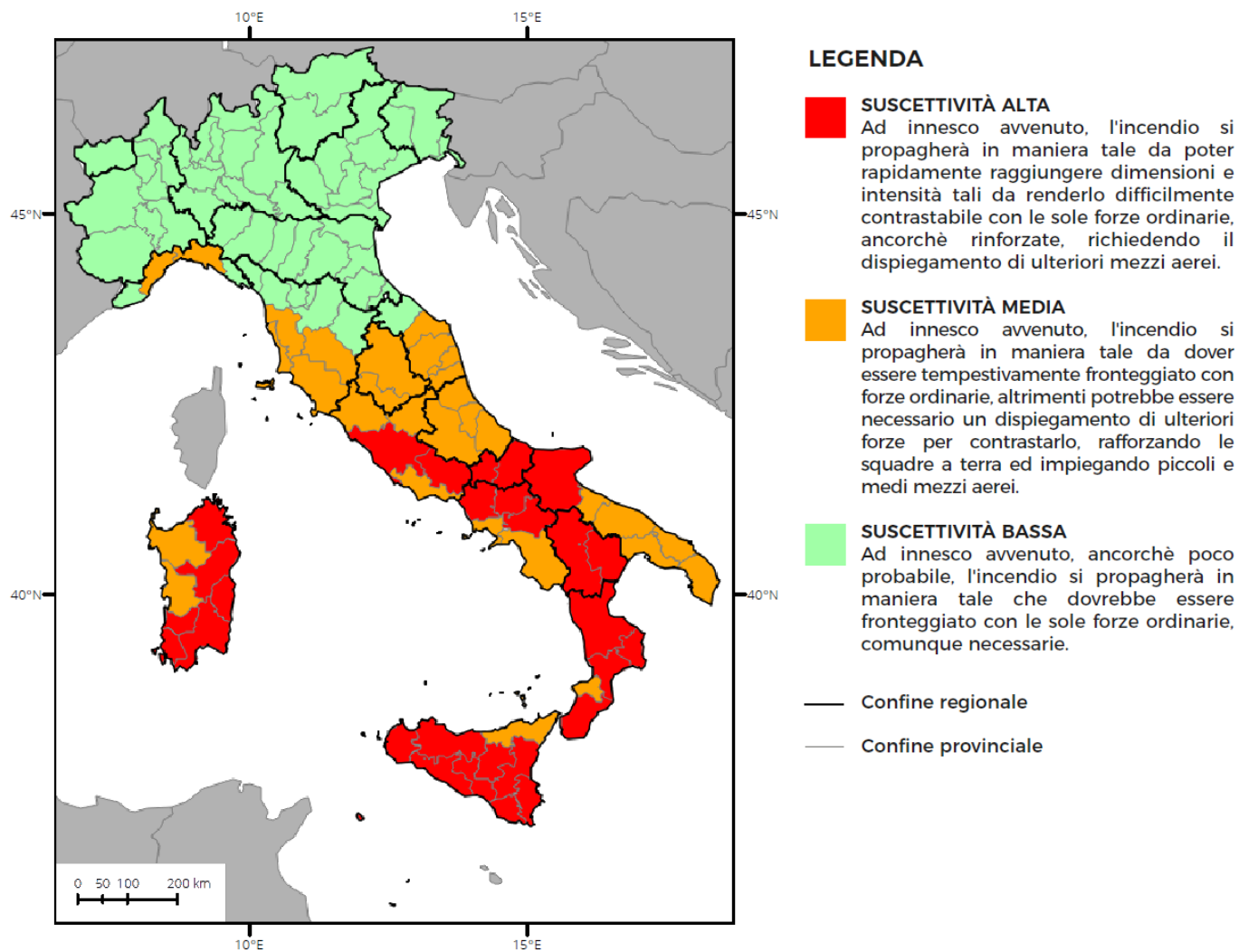


BOLLETTINO DI PREVISIONE NAZIONALE INCENDI BOSCHIVI

condizioni di suscettività all'innesco e alla propagazione di incendi boschivi

Previsione per martedì, 17 agosto 2021, per l'Italia



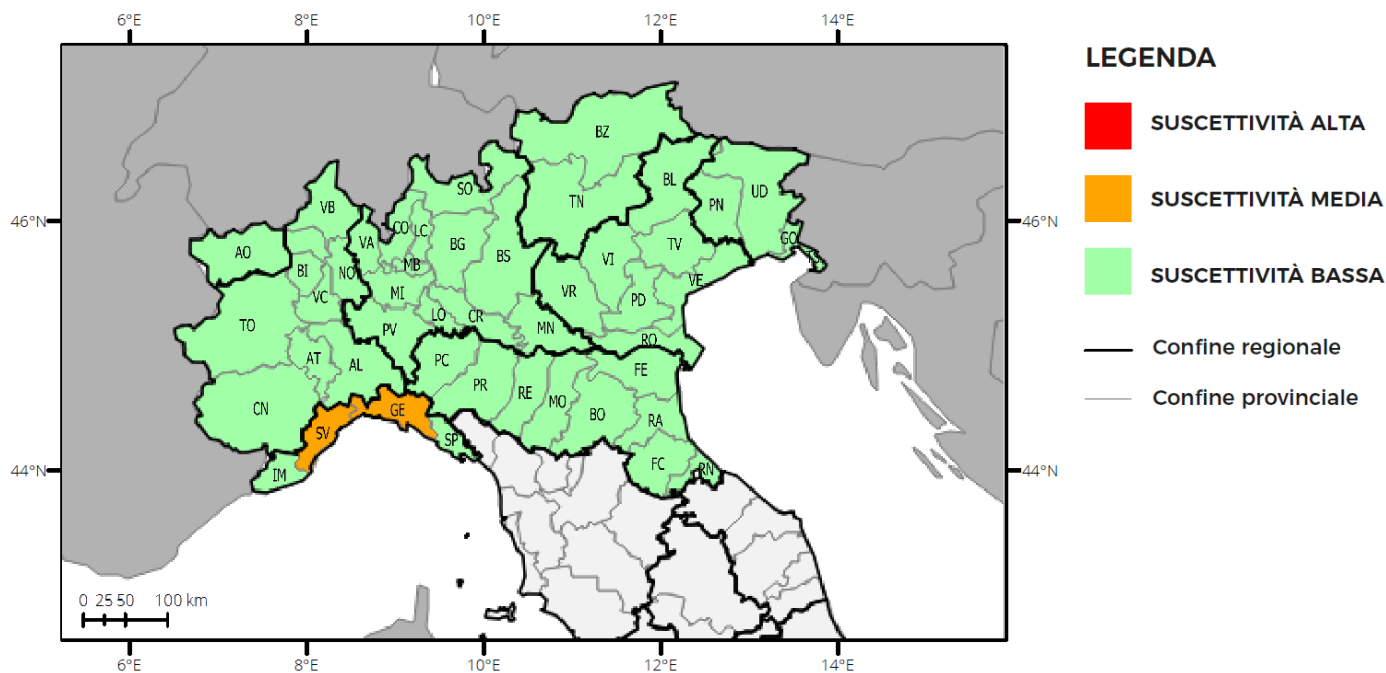
Situazione sinottica

il promontorio di matrice nord-africana sta lentamente lasciando il Mediterraneo occidentale, mentre un'area di bassa pressione sull'Europa settentrionale tenta di spingersi a latitudini inferiori. I transienti, che si muovono lungo il bordo meridionale di quest'ultima, erodono gradualmente il campo di alta pressione sull'Italia dando luogo a locale instabilità. Domani rovesci o temporali interesseranno il versante adriatico centrale, con un aumento della ventilazione settentrionale sui settori tirrenici e appenninici centro-meridionali e sull'alto Adriatico. Le temperature subiranno un generale calo.

BOLLETTINO DI PREVISIONE NAZIONALE INCENDI BOSCHIVI

condizioni di suscettività all'innesco e alla propagazione di incendi boschivi

Previsione per martedì, 17 agosto 2021, per l'Italia settentrionale



REGIONE	SUSCETTIVITÀ ALTA	SUSCETTIVITÀ MEDIA	SUSCETTIVITÀ BASSA
VALLE D'AOSTA			AO
PIEMONTE			In tutte le province
LOMBARDIA			In tutte le province
TRENTINO A. A.			In tutte le province
VENETO			In tutte le province
FRIULI V. GIULIA			In tutte le province
LIGURIA		GE, SV	IM, SP
EMILIA-ROMAGNA			In tutte le province

Previsione meteorologica

Precipitazioni: residui rovesci sul Friuli-Venezia Giulia al mattino; assenti o non rilevanti altrove.

Venti: deboli di direzione variabile con locali rinforzi da Est sull'alto Adriatico.

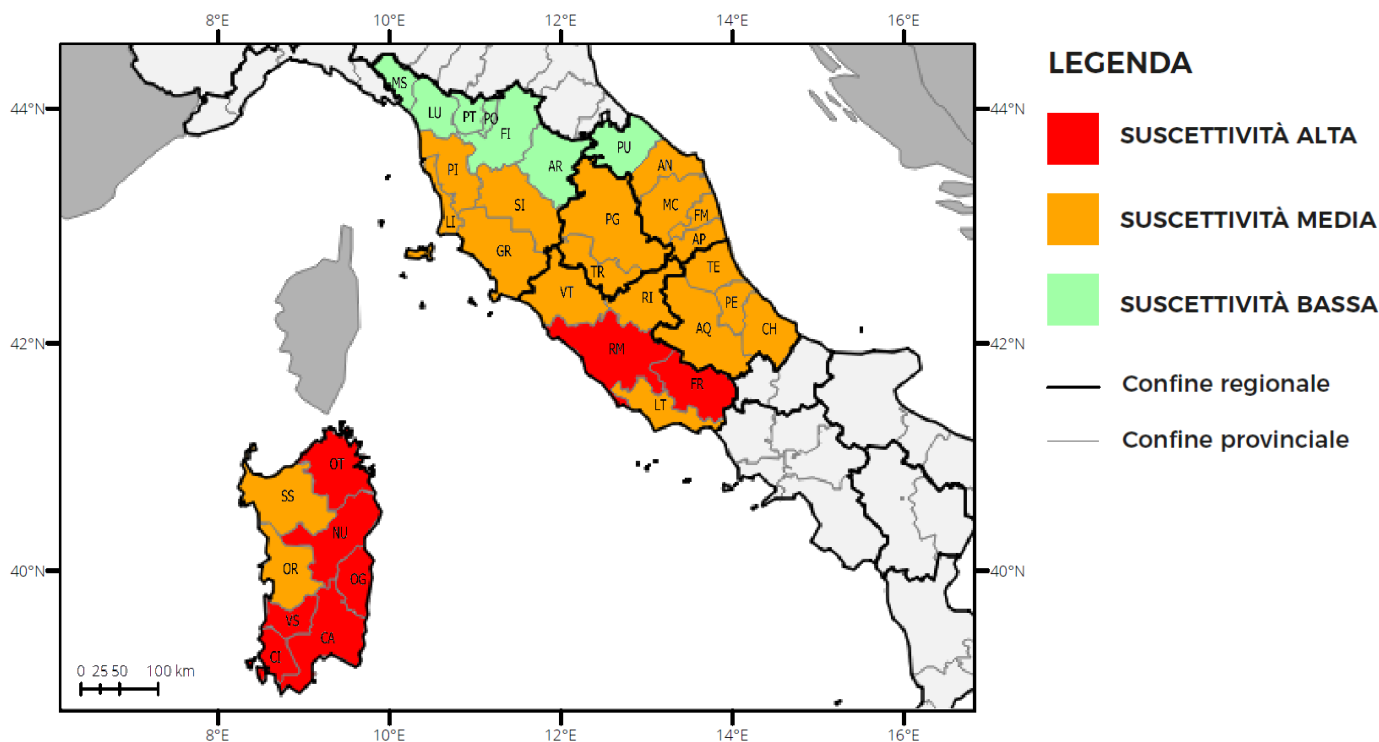
Temperature: in generale calo le massime, specie sul Nord-Est e sull'Emilia-Romagna.

Umidità minima nei bassi strati: 20-30%

BOLLETTINO DI PREVISIONE NAZIONALE INCENDI BOSCHIVI

condizioni di suscettività all'innesco e alla propagazione di incendi boschivi

Previsione per martedì, 17 agosto 2021, per l'Italia centrale e la Sardegna



REGIONE	SUSCETTIVITÀ ALTA	SUSCETTIVITÀ MEDIA	SUSCETTIVITÀ BASSA
TOSCANA		GR, LI, PI, SI	AR, FI, LU, MS, PO, PT
UMBRIA		In tutte le province	
MARCHE		AN, AP, FM, MC	PU
LAZIO	FR, RM	LT, RI, VT	
ABRUZZO		In tutte le province	
SARDEGNA	CA, CI, NU, OG, OT, VS	OR, SS	

Previsione meteorologica

Precipitazioni: locali rovesci o temporali su, Marche e settori costieri dell’Abruzzo; assenti o non rilevanti altrove.

Venti: forti settentrionali sulla Sardegna con raffiche di burrasca; tesi orientali sui settori adriatici con locali rinforzi.

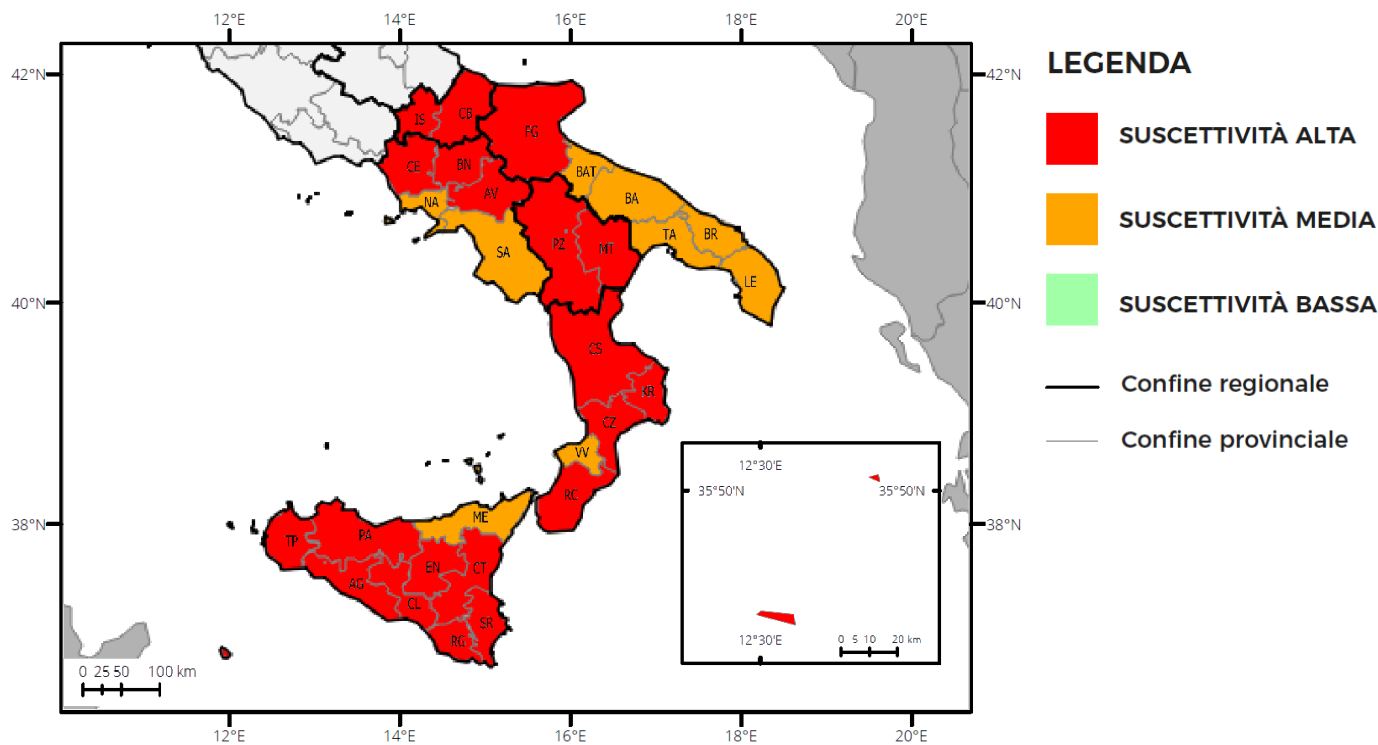
Temperature: in sensibile calo le massime sui settori adriatici e sulla Sardegna.

Umidità minima nei bassi strati: 30-40%.

BOLLETTINO DI PREVISIONE NAZIONALE INCENDI BOSCHIVI

condizioni di suscettività all'innesco e alla propagazione di incendi boschivi

Previsione per martedì, 17 agosto 2021, per l'Italia meridionale e la Sicilia



REGIONE	SUSCETTIVITÀ ALTA	SUSCETTIVITÀ MEDIA	SUSCETTIVITÀ BASSA
MOLISE	In tutte le province		
CAMPANIA	AV, BN, CE	NA, SA	
PUGLIA	FG	BA, BAT, BR, LE, TA	
BASILICATA	In tutte le province		
CALABRIA	CS, CZ, KR, RC	VV	
SICILIA	AG, CL, CT, EN, PA, RG, SR, TP	ME	

Previsione meteorologica

Precipitazioni: locali rovesci o temporali su Molise; assenti o non rilevanti altrove.

Venti: moderati o tesi occidentali sui settori tirrenici con locali rinforzi su Campania e sui crinali appenninici; moderati o tesi orientali sui settori adriatici con locali rinforzi su Molise e Puglia settentrionale.

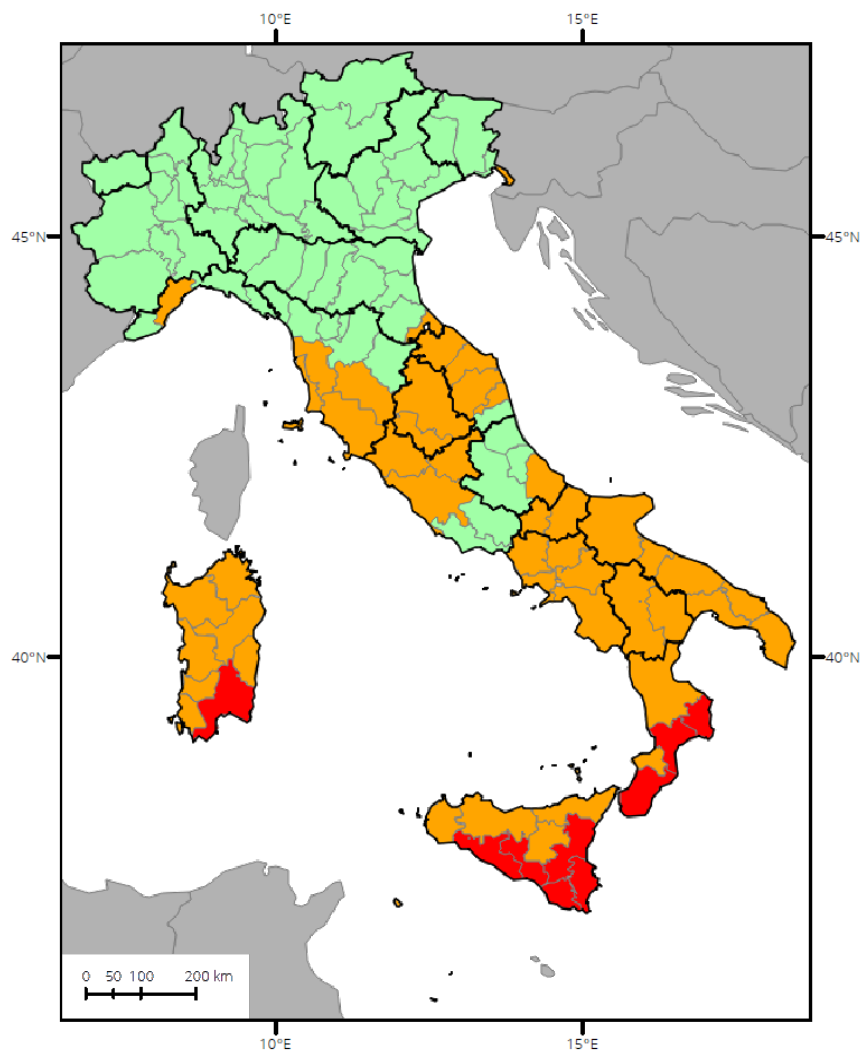
Temperature: in sensibile calo le massime su Molise e Puglia centro-settentrionale; valori elevati o localmente molto elevati, su zone interne di Puglia, Basilicata orientale, Calabria e Sicilia ionica.

Umidità minima nei bassi strati: 30-40%.

BOLLETTINO DI PREVISIONE NAZIONALE INCENDI BOSCHIVI

condizioni di suscettività all'innesco e alla propagazione di incendi boschivi

Previsione per mercoledì, 18 agosto 2021, per l'Italia



LEGENDA

- **SUSCETTIVITÀ ALTA**
 Ad innesco avvenuto, l'incendio si propagerà in maniera tale da poter rapidamente raggiungere dimensioni e intensità tali da renderlo difficilmente contrastabile con le sole forze ordinarie, ancorchè rinforzate, richiedendo il dispiegamento di ulteriori mezzi aerei.
- **SUSCETTIVITÀ MEDIA**
 Ad innesco avvenuto, l'incendio si propagerà in maniera tale da dover essere tempestivamente fronteggiato con forze ordinarie, altrimenti potrebbe essere necessario un dispiegamento di ulteriori forze per contrastarlo, rafforzando le squadre a terra ed impiegando piccoli e medi mezzi aerei.
- **SUSCETTIVITÀ BASSA**
 Ad innesco avvenuto, ancorchè poco probabile, l'incendio si propagerà in maniera tale che dovrebbe essere fronteggiato con le sole forze ordinarie, comunque necessarie.
- Confine regionale
- Confine provinciale

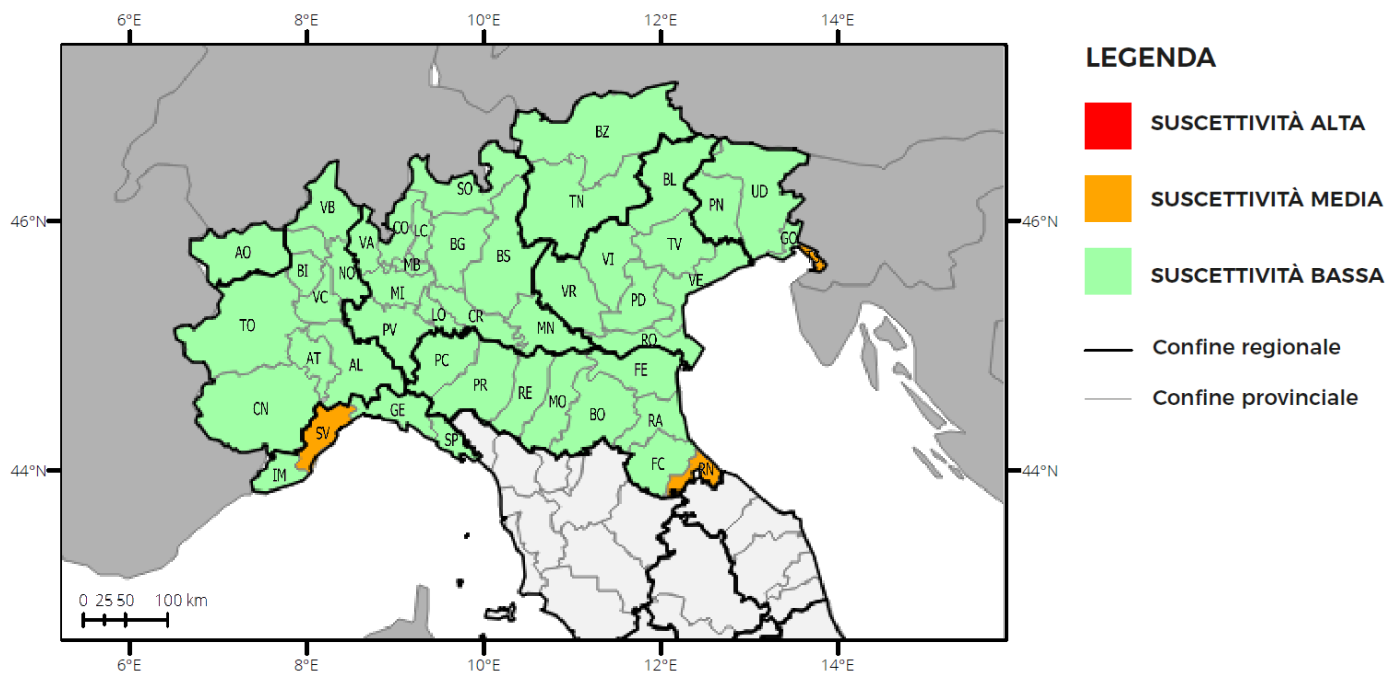
Situazione sinottica

dopodomani instabilità interesserà localmente il Lazio meridionale e le regioni meridionali peninsulari, la ventilazione dai quadranti settentrionali sarà ancora sostenuta, con temperature che subiranno una sensibile diminuzione Sud.

BOLLETTINO DI PREVISIONE NAZIONALE INCENDI BOSCHIVI

condizioni di suscettività all'innesco e alla propagazione di incendi boschivi

Previsione per mercoledì, 18 agosto 2021, per l'Italia settentrionale



REGIONE	SUSCETTIVITÀ ALTA	SUSCETTIVITÀ MEDIA	SUSCETTIVITÀ BASSA
VALLE D'AOSTA			AO
PIEMONTE			In tutte le province
LOMBARDIA			In tutte le province
TRENTINO A. A.			In tutte le province
VENETO			In tutte le province
FRIULI V. GIULIA		TS	GO, PN, UD
LIGURIA		SV	GE, IM, SP
EMILIA-ROMAGNA		RN	BO, FC, FE, MO, PC, PR, RA, RE

Previsione meteorologica

Precipitazioni: assenti o non rilevanti.

Venti: deboli orientali.

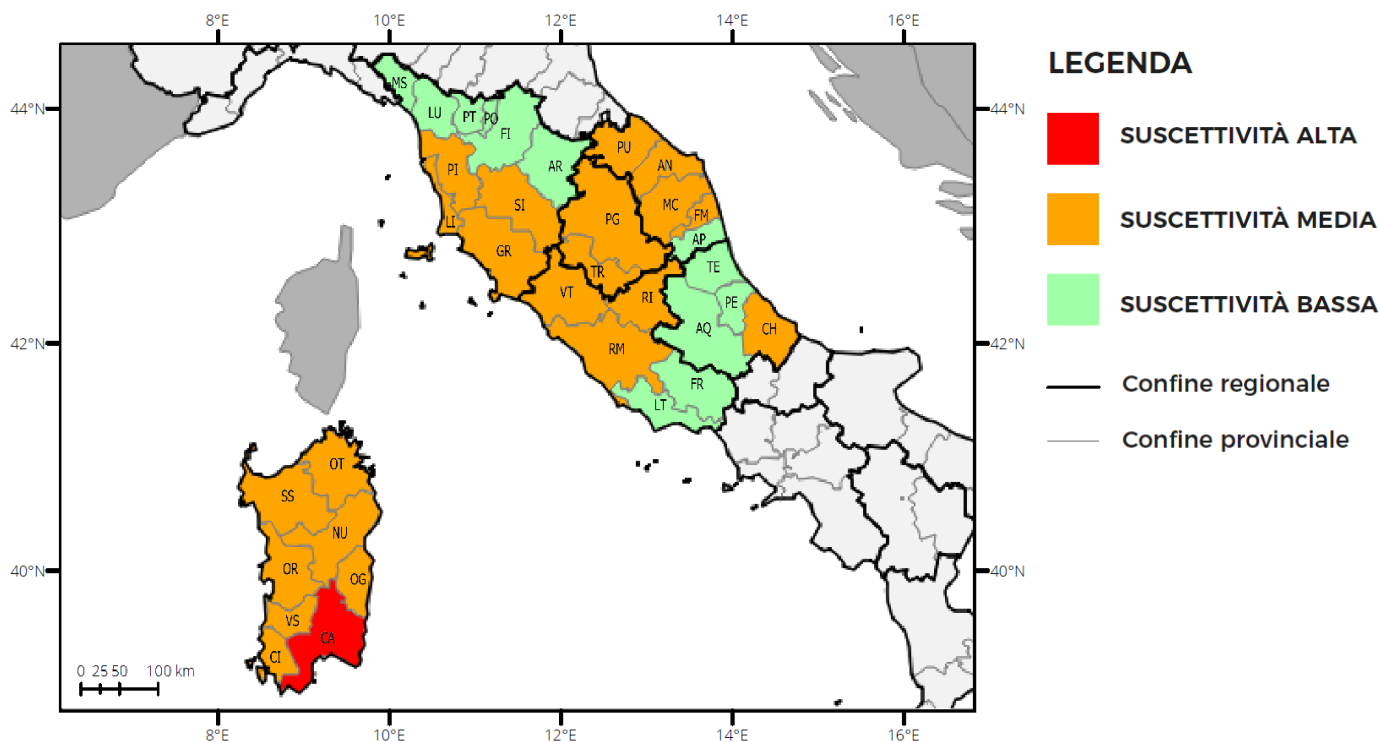
Temperature: senza variazioni di rilievo.

Umidità minima nei bassi strati: 30-40%.

BOLLETTINO DI PREVISIONE NAZIONALE INCENDI BOSCHIVI

condizioni di suscettività all'innesco e alla propagazione di incendi boschivi

Previsione per mercoledì, 18 agosto 2021, per l'Italia centrale e la Sardegna



REGIONE	SUSCETTIVITÀ ALTA	SUSCETTIVITÀ MEDIA	SUSCETTIVITÀ BASSA
TOSCANA		GR, LI, PI, SI	AR, FI, LU, MS, PO, PT
UMBRIA		In tutte le province	
MARCHE		AN, FM, MC, PU	AP
LAZIO		RI, RM, VT	FR, LT
ABRUZZO		CH	AQ, PE, TE
SARDEGNA	CA	CI, NU, OG, OR, OT, SS, VS	

Previsione meteorologica

Precipitazioni: deboli da isolate a sparse sul Lazio meridionale e settori interni e montuosi dell'Abruzzo; assenti o non rilevanti altrove.

Venti: deboli settentrionali con locali rinforzi sul Lazio meridionale. Tendenti a forti sulla Sardegna.

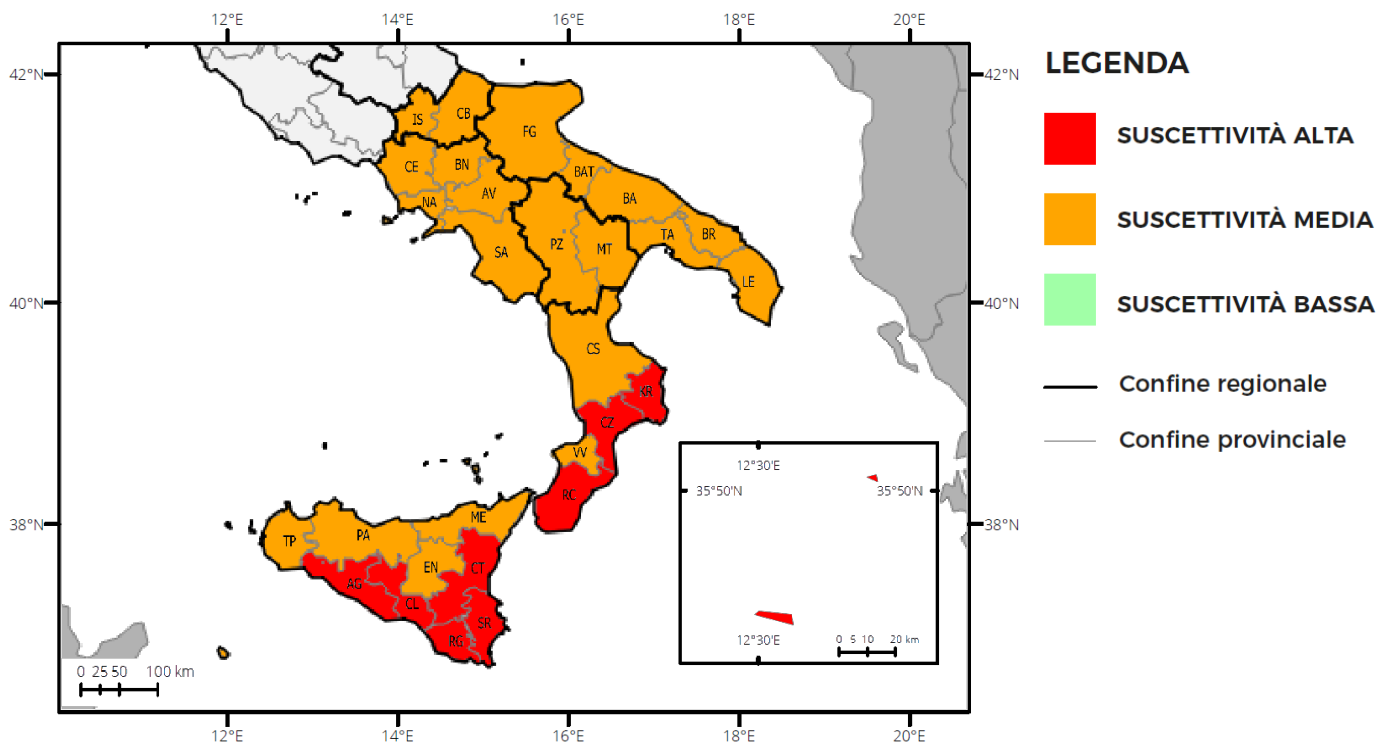
Temperature: senza variazioni di rilievo

Umidità minima nei bassi strati: 30-50%.

BOLLETTINO DI PREVISIONE NAZIONALE INCENDI BOSCHIVI

condizioni di suscettività all'innesco e alla propagazione di incendi boschivi

Previsione per mercoledì, 18 agosto 2021, per l'Italia meridionale e la Sicilia



REGIONE	SUSCETTIVITÀ ALTA	SUSCETTIVITÀ MEDIA	SUSCETTIVITÀ BASSA
MOLISE		In tutte le province	
CAMPANIA		In tutte le province	
PUGLIA		In tutte le province	
BASILICATA		In tutte le province	
CALABRIA	CZ, KR, RC	CS, VV	
SICILIA	AG, CL, CT, RG, SR	EN, ME, PA, TP	

Previsione meteorologica

Precipitazioni: deboli isolate su Molise e Campania; assenti o non rilevanti altrove.

Venti: forti occidentali sulla Sicilia. Tesi o temporaneamente forti sulla Puglia meridionale. Deboli o moderati settentrionali con locali raffiche sul resto del Sud. **Temperature:** massime in sensibile calo; valori elevati o localmente molto elevati su zone interne della Sicilia orientale.

Umidità minima nei bassi strati: 20-40%.

BOLLETTINO DI PREVISIONE NAZIONALE INCENDI BOSCHIVI

Il bollettino di previsione nazionale degli incendi boschivi è stato emesso sulla base di quanto dettato dalla Direttiva del Presidente Consiglio dei Ministri del 1 luglio 2011 recante "Direttiva in materia di lotta attiva agli incendi boschivi", pubblicata nella Gazzetta ufficiale n. 208, del 7 settembre 2011, e del Decreto attuativo del Capo del Dipartimento della Protezione Civile, repertorio n. 535 del 16 marzo 2021.

Il bollettino (Informativa n. 176/2021) emanato il 16 agosto 2021, contiene la previsione per martedì 17 agosto 2021, la previsione per mercoledì 18 agosto 2021, ed è stato prodotto dal Servizio rischi ambientali, antropici e da incendi boschivi sulla base:

- delle previsioni meteorologiche sinottiche giornaliere di lunedì 16 agosto 2021 emesse dal Centro Funzionale Centrale del Dipartimento Nazionale della Protezione Civile;
- dei risultati dei modelli di analisi delle condizioni favorevoli all'innesco e alla propagazione degli incendi boschivi in uso presso il Dipartimento della Protezione Civile;
- delle previsioni meteorologiche fornite dal Centro Funzionale Centrale del Dipartimento Nazionale della Protezione Civile;
- di elementi notiziari acquisiti.

Il bollettino mostra le previsioni delle condizioni di suscettività all'innesco e alla propagazione degli incendi boschivi, a scala provinciale e in tre classi di suscettività: alta (rosso), media (arancione), bassa (verde). Le tre classi di suscettività sono descritte a pagina 1 del bollettino.

IL DIRETTORE DELL'UFFICIO

Fausto Guzzetti

(ai sensi dell'art. 3.C.2 D. LGS. N. 39/1993)